கன்னியாகுமரி மாவட்டக் கல்வெட்டுகள் – தொகுதி 6

KANYAKUMARI DISTRICT INSCRIPTIONS VOLUME - VI

கன்னியாகுமரி மாவட்டக் கல்வெட்டுகள்

தொகுதி 6

பொதுப் பதிப்பாசிரியர்

முனைவர் **சீதாராம் குருமூர்த்தி இஆப,**
முதன்மை ஆணையர்

பதிப்பாசிரியர்கள்

முனைவர் **மா. செந்தில் செல்வக்குமரன்**
முனைவர் **எஸ். இராமச்சந்திரன்**
முனைவர் **தே. கோபாலன்**

தமிழ்நாடு அரசு தொல்லியல்துறை
சென்னை - 600 008.

2008

BIBLIOGRAPHICAL DATA

Title	:	KANYAKUMARI MAVATTA KALVETTUGAL VOL. VI
Editor	:	Principal Commissioner
Copy right	:	T.N. State Dept. of Archaeology
Subject	:	History
Language	:	Tamil
Editor	:	First
Publication No.	:	194
Year	:	2008
Type point	:	11 pt.
No. of Pages	:	xii + 280
Paper used	:	80 GSM Maplitho
Typesetter	:	Pavai Printers (P) Ltd., #6 (142), Jani Jan Khan Road, Royapettah, Chennai - 600 014. Ph: 28482441, 28482973
Printer	:	TAMCOS Royapettah, Chennai - 600 014.
Publisher	:	State Dept. of Archaeology Tamil Valarchi Valaagam Halls Road, Egmore, Chennai - 600 008.
Price	:	**Rs. 164/-**

முன் அட்டை : அஞ்சினான் புகலிடம் - கல்வெட்டு, பத்மனாபபுரம் அரண்மனை

பின் அட்டை : சுசீந்திரம் கோயிற்கோபுரம்

பதிப்புரை

இந்தியாவின் தென்மாநிலமாகத் திகழும் தமிழகத்தின் தென்னெல்லை யாகக் கன்னியாகுமரி மாவட்டம் விளங்குகிறது. ''வடவேங்கடம் தென்குமரி ஆயிடைத் தமிழ் கூறும் நல்லுலகு'' எனச் சிலப்பதிகாரம் இதைக் குறிக்கிறது. தமிழகத்திலேயே குறிஞ்சி, முல்லை, மருதம், நெய்தல் (பாலை தவிர்த்து) என்ற நான்கு நிலப்பரப்பு களையும் உள்ளடக்கிய மாவட்டம் என்ற சிறப்பு கன்னியாகுமரி மாவட்டத்திற்கு உள்ளது. கேரள வரலாற்றுப் பின்புலத்தோடு இதன் வரலாற்றைப் பார்க்க வேண்டியது அவசியமாகிறது. ஏனெனில் 1.1.1956-ல்தான் கன்னியாகுமரி மாவட்டம் கேரளத்திலிருந்து பிரிக்கப்பட்டுத் தமிழகத்தோடு இணைக்கப்பட்டது.

ஒரு வரலாறு எழுதுவதற்கு முதன்மைச் சான்றுகளாகத் திகழ்வன கல் வெட்டுகள் ஆகும். இம்மாவட்டத்தில் பலமொழிக் கல்வெட்டுகள் காணப்படுகின்றன. தமிழ், சமஸ்கிருதம், மலையாளம் ஆகிய மொழிகளிலும் தமிழ், வட்டெழுத்து, கிரந்தம், மலையாளம், நாகரி ஆகிய எழுத்துக்களிலும் இக்கல்வெட்டுகள் பொறிக்கப்பட்டுள்ளன.

தமிழ்நாடு அரசுத் தொல்லியல்துறை கன்னியாகுமரி மாவட்டக் கல்வெட்டு களின் ஐந்து தொகுதிகளை ஏற்கெனவே வெளியிட்டுள்ளது. முதல் மூன்று தொகுதி கள் அகத்தீஸ்வரம் வட்டக் கல்வெட்டுகளை உள்ளடக்கியதாகும். இவை 1972-ல் வெளியிடப்பட்டன. கல்குளம் மற்றும் தோவாளை வட்டக் கல்வெட்டுகள் நான்காம், ஐந்தாம் தொகுதிகளாக 1979-ல் வெளியிடப்பட்டன. 2004-2005 ல் கல்வெட்டு முனைப்புத் திட்டத்தின் கீழ் படியெடுக்கப்பட்ட விளவங்கோடு வட்டக் கல்வெட்டுகள் மற்றும் விடுபட்ட பிற வட்டக் கல்வெட்டுகள் ஆகியவை இந்நூலில் வெளியிடப் படுகின்றன.

கல்வெட்டு முனைப்புத் திட்டத்தின் கல்வெட்டுகளை முறையாகப் படித்து உரிய விளக்கக் குறிப்புகளுடன் பதிப்பிக்கும் பணியினைச் செவ்வனே செய்துள்ள இத்துறையின் தொழில்நுட்ப அலுவலர்களான முனைவர். மா.செந்தில் செல்வக்குமரன், சிறப்புநிலைத் தொல்லியல் அலுவலர் (ஓய்வு), திரு எஸ் இராமச்சந்திரன், தொல்லியல் சிறப்புநிலைக் கல்வெட்டாய்வாளர் (ஓய்வு), திரு. தே.கோபாலன், தொல்லியல் அலுவலர், (சி.நி.) மதுரை ஆகியோர் பாராட்டுதல்களுக்கு உரியோராவர்.

இக்கல்வெட்டுத் தொகுதியினை முழுவதும் செப்பம் செய்து நூல் வடிவம் பெறச் செய்வதில் சிறப்பாக ஈடுபட்ட துறையின் சிறப்பு நிலைக் கல்வெட்டாய்வாளர் திருமதி. அர. வசந்தகல்யாணி அவர்களுக்கும், கல்வெட்டுகளின் இடையிடையே வரும் கிரந்த எழுத்துக்கள் மற்றும் குறியீடுகளைக் கணினியில் தட்டச்சு செய்ய உதவி புரிந்த திரு. கு. குமரவேல், திரு. பொ. கோ. லோகநாதன் ஆகியோருக்கும் எனது பாராட்டுகள். இக்கல்வெட்டுகளைப் படியெடுத்த திருவாளர்கள் சீனிவாசன், மதிவாணன், பட்டீஸ்வரன், சகாயராஜ் ஆகியோரும் பாராட்டுதலுக்கு உரியோராவர். நூலுக்கான அட்டைப்பட வடிவமைப்பு செய்த திரு. மு.த. ஸ்ரீதரன் பாராட்டுக்குரியவர்.

அலுவலர்களின் களப்பணியில் பலநிலைகளிலும் உதவிபுரிந்த முனைவர் வெ. வேதாசலம், கல்வெட்டாய்வாளர் (ஓய்வு), திரு. கி.சு. சம்பத், கல்வெட்டாய்வாளர், செம்பவளம் ஆய்வு மையத்தைச் சேர்ந்த திருவாளர்கள் செந்தீ நடராசன், முனைவர் அ.க. பெருமாள், இந்து சமய அறநிலைய ஆட்சித்துறைத் துணை ஆணையர், ம. புகழேந்திரன், சுதீந்திரம் ஆகியோரைப் பாராட்டுகிறேன்.

இந்நூலினை வெளியிடுவதற்கு உரிய நிதி ஒதுக்கீடு வழங்கிய தமிழக அரசுக்கு நன்றியினைத் தெரிவித்துக் கொள்கிறேன்.

கன்னியாகுமரி மாவட்ட அரசியல், சமூகவியல், பொருளியல், ஆகியவற்றின் கடந்த கால நிலையினை அறிந்து கொள்வதற்கு இந்நூல் பெரிதும் துணை நிற்கும். மாணவர்களும், வரலாற்று ஆர்வலர்களும் மற்றும் அறிஞர் பெருமக்களும் இந்நூலினைப் படித்துப் பயனடைவார்கள் என நம்புகிறேன்.

சீதாராம் குருமூர்த்தி
முதன்மை ஆணையர்

சென்னை
18 -1-2008

முன்னுரை

கன்னியாகுமரி மாவட்டம் தமிழக வரலாற்றில் சிறப்பு வாய்ந்த மாவட்டமாக விளங்கி வந்துள்ளது. இதனைச் சங்ககால பாண்டிய மன்னர்கள், முற்காலப் பாண்டியர்கள் , பிற்காலப் பாண்டியர்கள் ஆண்டுள்ளனர். கி.பி. 11 முதல் 19-ம் நூற்றாண்டு வரை உள்ள கால கட்டத்தில் சோழர், பாண்டியர், வேணாட்டார் மற்றும் திருவிதாங்கூர் மன்னர்கள் இப்பகுதியை ஆட்சி செய்துள்ளனர்.

இம்மாவட்டத்தில் பல்வேறு அரசமரபினரின் பல்வேறு கால கட்டங்களைச் சார்ந்த கல்வெட்டுகள் காணப்படுகின்றன. இவற்றை முதன் முதலில் படியெடுத்து வெளியிட்டவர்கள் திருவிதாங்கூர் அரசு ஆகும் (Travancore Archacological Services). அதன் பின்னர் தமிழ்நாடு அரசுத் தொல்லியல் துறை அகத்தீஸ்வரம், தோவாளை, கல்குளம் ஆகிய வட்டங்களிலிருந்த கல்வெட்டுகளைப் படியெடுத்துத் தொகுத்துக் கன்னியாகுமரி மாவட்ட கல்வெட்டுகள் என்ற பெயரில் ஐந்து தொகுதிகளை வெளி யிட்டுள்ளது.

இக்கல்வெட்டுக்கள் கல்வெட்டு முனைப்புத் திட்டத்தின் கீழ் தமிழ்நாடு அரசு தொல்லியல் துறையால் 2004-2005-ல் படியெடுக்கப்பட்டவையாகும். இக்கல்வெட்டுகள் பண்டைய நாட்டுப் பிரிவுகள், அரசியல் நிலை, சமூக நிலை, பொருளாதார நிலை, பண்பாட்டு நிலை ஆகியவற்றை அறியப் பெருந்துணை புரிகின்றன.

ஆரல்வாய்மொழியில் கிடைத்த நடுகல் வட்டெழுத்துக் கல்வெட்டு இம்மாவட்டத் திலுள்ள பழமையான கல்வெட்டுகளுள் ஒன்றாகும்.

மாறஞ்சடையனின் (கி.பி. 765 - 816) படைத்தளபதி இரணகீர்த்தி சேரமானார் படையுடன் போரிட்டு வீரமரணம் அடைந்ததை இக்கல்வெட்டு குறிக்கிறது. இரணகீர்ததி தங்கியிருந்த முகாம் கூடத்தை '' வீடு'' என இக்கல்வெட்டு குறிக்கிறது. இக்கல்வெட்டு தற்போது பத்மனாபபுரம் அரண்மனை காட்சி கூடத்தில் உள்ளது.

திருவிதாங்கோடு கல்வெட்டு :

திருவிதாங்கோடு தூண் கல்வெட்டு சுவையான சமூகச் செய்தி ஒன்றைத் தெரிவிக்கிறது. வேணாட்டரசர் வீரகேரளவர்மன் கி.பி. 1697-ல் வெளியிட்ட அரசாணையைக் குறிக்கிறது. பிற்படுத்தப்பட்ட சமூகங்களைச் சேர்ந்த ஆண்கள் அறுவடை காலத்தில் சில குறிப்பிட்ட நாட்களில் இரவில் வெளியே வரும் போது உயர் சமூகத்தைச் சேர்ந்த பெண் ஒருத்தியை கண்டு விட்டாலோ அல்லது அவள் மீது ஒரு குச்சியை எறிந்து விட்டாலோ அப்பெண் அவருடன் சென்று வாழ்க்கை நடத்த வேண்டும். அன்றிலிருந்து

அப்பெண் தீட்டுப்பட்டவளாகக் கருதப்பட்டு அச்சமூகத்திலிருந்து ஒதுக்கிவிடுவர். இது அன்றைய காலத்தில் 'புலப்பேடி-மண்ணாப்பேடி' என அழைக்கப்பட்டது. இவ்வழக்கத்தை ஒழித்து மன்னன் வெளியிட்ட ஆணையே திருவிதாங்கோடு கல்வெட்டு ஆகும். தற்போது இக்கல்வெட்டு பத்மனாபபுரம் அரண்மனைக் காட்சிக் கூடத்தில் உள்ளது.

பெரியக்குளக்கரை கல்வெட்டு :

கல்குளம் வட்டம், மணவாளக்குறிச்சி கிராமத்திலுள்ள பெரியகுளக் கரையில் முதலாம் இராசராசனின் 27-ஆவது ஆட்சியாண்டு கல்வெட்டு நீர்ப்பாசனம் குறித்த கல்வெட்டு ஆகும். பெரியகுளத்தின் கரை உடைப்பெடுத்து வெள்ளப்பெருக்கு ஏற்பட்டபோது அதனை அடைத்து மேலும் தொடர்ந்து பராமரிப்பதற்காக நிலக்கொடை வழங்கியதைக் கல்வெட்டு குறிக்கிறது. இக்கல்வெட்டில் இராசராசனின் மெய்க்கீர்த்தியில் 'கோவில்ப் பள்ளியகம்' என்ற சொற்றொடர் வருகிறது. இராசராசனின் வேறு எந்தக் கல்வெட்டிலும் இது போன்ற சொற்றொடர் காணப்படவில்லை.

குமரிமுட்டம் கல்வெட்டு:

கி.பி. 1496-ல் வெட்டப்பட்ட இக்கல்வெட்டு மீனவர்கள் மீன் பிடிப்பதற்காகச் செலுத்தி வந்த பல்வேறு வரிகளைக் குறிக்கிறது. மடிவலை, வாளைவலை, சாளைவலை, சணவலை போன்ற வரிகளைக் குறிக்கிறது. இதன் மூலம் வரும் வருவாயிலிருந்து குமரி முட்டம் பள்ளியில் வாங்கா வாசிப்பவர்க்கும் வெளிச்செண்ணைக்கும் கொடை வழங்கியதைக் குறிக்கிறது. இசுலாமியப் பள்ளிகளில் அதிகாலையில் ஓதுபவர்களுக்குத் தான் 'வாங்கா வாசிப்பவர்' எனப்பெயர்.

குறத்தியறைக் கல்வெட்டு:

முதலாம் பராந்தகச் சோழனின் இக்கல்வெட்டு குன்றப்பள்ளி என்ற சமணப்பள்ளி யொன்று இவ்வூரில் இருந்து வந்துள்ளதையும், இங்கு நியமம் (Merchant Guild) ஒன்று இருந்ததையும் குறிக்கிறது. குன்றப்பள்ளியைச் சேர்ந்த இப்பிக் கவிசியன் சாத்தன் சிராவணன் என்பவன் அமர்ந்த கோலப்பெருமாளுக்கு பொன் கொடையாக வழங்கியதையும் நியமத்துக்கு ஏழுபொன் வரி வைஸ்சிராவணனிடம் செலுத்தி யதையும் இக்கல்வெட்டு குறிக்கிறது.

அகத்தீஸ்வரம் மற்றும் பஞ்சவன் காடு கல்வெட்டுகள் :

அஞ்சி வந்தோருக்கு புகலிடமாக விளங்கிய 'அஞ்சினான் புகலிடம்' அகத்தீஸ்வரத்தில் பண்டகசாலைப் பகுதியில் இருந்ததை கி.பி. 15-16ம் நூற்றாண்டு கல்வெட்டு ஒன்று தெரிவிக்கிறது. கி.பி. 11-12ம் நூற்றாண்டைச் சேர்ந்த பஞ்சவன்காடு கல்வெட்டு சேனனான சோழதேவர் வீரகேரள நல்லூர் குடிகளுக்கு அஞ்சினான் புகலிடம் ஏற்படுத்திக் கொடுத்ததை தெரிவிக்கிறது. பண்டைக்காலத்தில் பாதுகாப்பற்ற சூழ்நிலையில் அஞ்சி புகலிடம் தேடி வருவோருக்கு மன்னன் அளிக்கும் புகலிடமே அஞ்சினான் புகலிடம் எனப்படும்.

பறக்கை கல்வெட்டு :

பறக்கையில் பதிப்பில் வராத கி.பி. 15ஆம் நூற்றாண்டு கல்வெட்டு ஒன்று மதுசூதனப் பெருமாள் கோவிலில் கண்டறியப்பட்டது. மதுசூதனப் பெருமாள் கோவில் தேவகன்மிகளுக்கு மங்கலச் சேரியைச் சேர்ந்த மதுசூதனன் தாமோதி ரனும், மதுசூதனன் பத்மநாபனும் பூமி விலைப் பிரமாணஞ் செய்து கொடுத்ததை இக்கல்வெட்டு தெரிவிக்கிறது.

பறக்கைக்கு அருகேயுள்ள அக்கறை மகாதேவர் கோவிலில் கி.பி. 10ம் நூற்றாண்டைச் சேர்ந்த முற்காலப் பாண்டியர் கால வட்டெழுத்துக் கல்வெட்டு ஒன்று கண்டறியப்பட்டது. ஊர்ச் சபையார் கூடி திருப்படிக்கு நிவந்தங்கள் வழங்கி யதைத் தெரிவிக்கிறது. கல்வெட்டு முழுமையாக இல்லை.

புன்னார்குளம் கல்வெட்டு :

இது ஒரு சுமை தாங்கி கல்வெட்டு ஆகும். இரணியலைச் சேர்ந்த இராமன் பிள்ளை என்பவர் கும்பினியார் படையில் மலையாளம் இரண்டாம் படைப்பிரிவில் பணியாற்றி வீரமரணம் அடைந்ததைக் குறிக்கிறது. இதன் காலம் கொல்லம் 998 (கி.பி. 1822) ஆகும்.

குரண்டி கல்வெட்டு:

வேணாட்டரசர் உதைய மார்த்தாண்டன் நெல்வேலி கொதுகுல சபையாருடன் திருவெள்ளறையில் எழுந்தருளியிருந்த போது பாண்டிநாட்டு கீழ்க்களக் கூற்றத்து சீவல்லப மங்கலத்தைச் சேர்ந்த திருவுடையாம்பிரன் என்பவன் நாஞ்சில் நாட்டுத் தேரான அழகிய சோழநல்லூர் குளத்தகம்பு குரண்டியில் கிணறு வெட்டிப் பிள்ளை யாரை எழுந்தருளப் பண்ணியதைக் குறிக்கிறது. இப்பிள்ளையாரைப் பூசிக்க முள்ளி நாட்டு பிரம்மதேயமான இராஜ ராஜ சதுர்வேதி மங்கலத்து சளக்கலமுடைய நாயனார் கோயில் மகாசபையார் ஆரல்வாய் மொழியைச் சேர்ந்த உய்ய வந்தான் என்பவனை நியமித்து அவனுக்கு 'சூரியபட்டன்' என்று பட்டம் கொடுத்ததையும் இக்கல்வெட்டு குறிக்கிறது.

மேலும், இவ்வூருக்கு மன்னர் தன் பெயரான 'உதைய மார்த்தாண்டன்' எனப் பெயரிட்டதையும், தெருவுக்கு 'உதைய மார்த்தாண்டப் பெருந்தெரு' என்று பெயரிட் டதையும் இக்கல்வெட்டு குறிக்கிறது. இதன்காலம் கொல்லமாண்டு 538 (கி.பி. 1363). ஆகும்.

கோட்டவிளைக் கல்வெட்டு :

பள்ளிக்கல் நாக்கா மடத்துக்கு நாராயணன் கண்ணனான ஸ்ரீ திரைலோக்கிய விழுப்பாதரையன் என்பவன் அய்யன் குளம், கன்னகுளம் மற்றும் இதற்குக் கிழக்கே உள்ள நிலங்களைத் தானமாக வழங்கியதைக் குறிக்கிறது.

மேலும், கல்லான் நாகன் என்பவன் தான் சார்ந்த குயவர் குடியில் விலை கொண்ட நிலம் பூங்கை சாத்தனுக்கு கொடையாக வழங்கியதையும் குறிக்கிறது. இக்கல்வெட்டின் காலம் கொல்லமாண்டு 757 (கி.பி. 1581).

திக்கணங்கோடு கல்வெட்டு:

கி.பி. 10 ஆம் நூற்றாண்டு வட்டெழுத்துக் கல்வெட்டுகள் இங்குள்ள பெருமாள் கோயிலில் பொறிக்கப்பட்டுள்ளன. இக்கல்வெட்டுகள் ஊரின் பெயரைக் 'திருக்கண்ணன் கோடு' என்றும் இறைவனைத் திருக்கண்ணன்கோட்டு தேவர் எனவும் குறிக்கின்றன. இக்கல்வெட்டுகள் இக்கோயிலுக்கு நிலக்கொடைகள் வழங்கியதையும் விளக்கெரிக்க எருமைகள் வழங்கப்பட்டதையும் தெரிவிக்கின்றன. திருமுதான்கோட்டு காவிதியன் கண்டனாதாங்கி, கீழ்மருதூர் மேலகத்து சோமாயி நாராயணன், திருக்கண்ணங் கோட்டு வாரியன் சோமன் நாராயணன் ஆகியோர் கொடையாளர்களாக கல்வெட்டுகள் குறிக்கின்றன.

கிள்ளியூர்க் கல்வெட்டு:

இவ்வூரிலுள்ள பீராட்டீஸ்வரர் கோயில் முன்பாக உள்ள தனிக்கல்லில் கொல்லமாண்டு 354(கி.பி. 1179)-ல் பொறிக்கப்பட்ட கல்வெட்டு இவ்வூரின் பெயரை பிராட்டீஸ்வரம் என்றும் இறைவனைப் பிராட்டீஸ்வரமுடையார் எனவும் குறிக்கிறது. வயக்கலூர் சேகரன் குமரன் என்பவன் கிள்ளியூர் செம்முதைப்பாடி பள்ளம் என்ற நிலத்தை கைக்கொண்டு மகாதேவர்க்குத் திருநடைச் செலவு, நிவந்தம் செய்து வரவேண்டும் என கல்வெட்டு தெரிவிக்கிறது.வேணாட்டரசர் வீர உதைய மார்த்தாண்ட வர்மர் திருவடி காலத்தில் இக்கல்வெட்டு வெட்டப்பட்டுள்ளது.

திப்பிரமலை:

இங்குள்ள கிருஷ்ணன் கோயில் பலிக்கல்லில் கி.பி. 12-ம் நூற்றாண்டைச் சேர்ந்த வட்டெழுத்துக் கல்வெட்டு ஒன்று பொறிக்கப்பட்டுள்ளது. இக்கல்வெட்டு ஊரின் பெயரைத் திருப்பிறை மலையென்றும் இறைவனை கருமாணிக்கத்தாழ்வார் எனவும் குறிக்கிறது. விக்கிரமனனுக்கனும் தம்பிமாரும் இரண்டு நந்தா விளக்குகள் நிறுவி இதனை எரிப்பதற்கு எருமைகளும், நிலமும் கொடையாக வழங்கியதைத் தெரிவிக்கிறது. விக்கிரமனனுக்கனும் தம்பிமாரும் குமரி மாவட்ட வரலாற்றில் அறியப்படாத நாயகர்கள் ஆவர்.

சிதரால்:

சிதராலில் உள்ள சமணக் கோயிலில் பதிப்பில் வராத சில புதிய கல்வெட்டுகள் கண்டறியப்பட்டன. இவை சமணத் திருமேனிகள் செய்தளித்தவர்களின் பெயர்களைக் குறிக்கன்றன. ஸ்ரீ வெம்பூர் என்ற ஊரைச் சேர்ந்த சாத்தங்குவை வாதுலவன் என்பவன் திருமேனி ஒன்று செய்தளித்ததை வட்டெழுத்துக் கல்வெட்டு ஒன்று குறிக்கிறது. மற்றொரு கல்வெட்டு திவாகர மாணாக்கர் சந்திரநந்திவைரியார் என்பவர் திருமேனி ஒன்று செய்தளித்ததைக் குறிக்கிறது. கோயிக்கல் திரு இரட்டபாகன் கனிதி பண்டிதரின் மாணாக்கர் சந்திரநந்தி உறையூர் தமிழ்ச்சிரமணன் என்பவன் திருமேனி ஒன்று செய்தளித்ததை மற்றுமொரு கல்வெட்டு தெரிவிக்கிறது. இக்கல்வெட்டுகள் அனைத்தும் கி.பி. 10-ஆம் நூற்றாண்டைச் சேர்ந்தவையாகும்.

திருவிதாங்கூர் மன்னர் மூலம் திருநாள் காலத்தில் இச்சமணக் கோயிலில் பகவதி அம்மனைப் பிரதிட்டை செய்ததை முன் மண்டபத்திலுள்ள தனிக்கல்லில் பொறிக்கப் பட்ட மலையாளக் கல்வெட்டு ஒன்று தெரிவிக்கிறது.

இவை போன்ற அரசியல், பொருளாதார சமூக, சமய வரலாற்று முக்கியத்துவம் வாய்ந்த பல கல்வெட்டுகள் இத்தொகுதியில் இடம் பெற்றுள்ளன. அரிய கல்வெட்டு களையும் புதிய செய்திகளையும் உள்ளடக்கியது இத்தொகுதி. அனைவரும் படித்து பயனடைய வேண்டும்.

- பதிப்பாசிரியர்கள்.

உள்ளடக்கம்

பக்கம்

பதிப்புரை v

முன்னுரை vii

ஆங்கில முன்னுரை 1

அகத்தீஸ்வரம் வட்டம் 5

கல்குளம் வட்டம் 82
(பத்மனாபபுரம் அரண்மனை கல்வெட்டுகள், கன்னியாகுமரி அரசு அருங்காட்சியக கல்வெட்டுகள் உள்ளிட்டவை)

தோவாளை வட்டம் 175

விளவங்கோடு வட்டம் 185
(பத்மனாபபுரம் அரண்மனையிலுள்ள கல்வெட்டுகள் உள்ளிட்டவை)

குறியீடுகள் 264

ஆங்கிலக் குறிப்புரை 265

சொல்லடைவு 276

நிழற்படங்கள் 278

Introduction

The erstwhile district of Kanyakumari placed in the historical sketch of Tamil nadu with its glory of the past and prime importance. The southern end of this region was ruled over by the Pandyas of the Sangam Age and Early Pandyas, before 10th Century A.D. In 11th-12th Cy.A.D. it was ruled over by the Cholas. Then, the Later Pandyas, the Venad rulars and the Travancore Kings took over the charge of this region.

The inscriptions found in the dist. belong to different periods of different dynasties. The then Travancore Govt. was the pioneer in publishing the inscriptions of this region through "Travancore Archaeological Series'. Afterwards, the State Dept. of Archaeology Govt. of Tamilnadu took initiative of copying the inscriptions in the dist. in Agasteeswaram, Kalkulam and Tovalai talukas and published the same through "Kanyakumari Kalvettukal' in five volumes.

This volume includes the unpublished inscriptions so far in the dist., inscriptions in Vilavancode Taluk and also the inscriptions in Padmanabhapuram Palace Museum. These inscriptions were copied during the epigraphical intensive campaign conducted in between 2004-2005 by this dept. The inscriptions reveal the political, social, economical and cultural history and also the territorial divisions existed in those days in Kanyakumari dist.

Territorial divisions: Pandi Nadu was divided into a number of territorial sub-divisions. Each division was created having a Ur at its centre. It was believed that these divisions were made for administrative purpose by the ruling Govt. But, the recent discoveries in the field of research prove that these were ethnic units. The divisions had the suffix such as Kurram, Muttam, Kulakil and Nadu. In Kanyakumari dist. all the territorial divisions had the only suffix as "Nadu'. As gleaned from the inscriptions the following territorial divisions existed at different period right from the 8th C.A.D. to 18th C.A.D.

Names of Nadus	Present Name of the Unit
1. Purathaya Nadu	Agasteeswaram Taluk
2. Nanchil Nadu	Thovala and Agasteeswaram Taluks
3. Valluva Nadu	Kalkulam Taluk
4. Kuru Nadu	Kalkulam Taluk
5. Thenga Nadu	Vilvancode Taluk
6. Chengalunir Valanadu	In and around Thuckalay

The above Nadus were under the major territorial division of Pandi Nadu which is otherwise known as Pandi Mandalam. During the reign of Raja Raja I (985-1014 A.D.) the Pandi Nadu was known as "Raja Raja Pandi Nadu'. It was divided into four major divisions and all other smaller units were brought under this. They were as follows:

1. Rajendra Chola Valanadu
2. Madurantaka Valanadu
3. Mudi Konda Chola Valanadu
4. Uttama Chola Valanadu

The area in between Vellar and Vagai river was called Rajendra Chola Valanadu. The region in between Vagai and Vaippar was called as Madurantaka Valanadu. Mudi Konda Chola Valanadu comprised of the area in between Vaippar and Tamraparani. And lastly, the area in between Tamaraparani and cape Comrin was known as Uttama Chola Valanadu. The Chola inscriptions impart that all the nadus to the east of Kanyakumari brought under Uttama Chola Valanadu.

The area to the east of Nagercoil including South Kerala and upto the Arabian Sea was called as Tennadu the inscriptions also reveal that all the other smaller units otherwise known as nadus brought under this major division of Tennadu.

Aralvoymozhi inscription: The Aralvoymozhi inscription as the oldest one in the dist. It is a Hero stone written in Vatteluttu Characters of 8th C.A.D. It reveals that the warrior of the early Pandya ruler Maran Chadaiyan (765-815 A.D.) one Ranakirti fought bravely with the Chera forces and lost his life. Now, this Hero stone' inscription is being exhibited in the Palace Museum of Padmanabhapuram.

Tiruvidancode inscription: This inscription was the royal order of the Venad King Vira Keralavarman issued in 1697 A.D. It reveals a sociologically important message. The man belonging to some lower caste in those days when he came out in the night hours of harvest season and happened to see a lady of a higher caste or throwing a small stick on that lady she should go and live with him. From that moment she would also be setting aside from her own society. This practice was called Pulappedi and Mannappedi. This practice was banned with immediate offect by the Venad King Vira Kerala Varman in 1697 A.D. through his royal order of this inscription. Now, it is kept in the Palace Museum of Padmanabhapuram.

Periyakulakkarai inscription: It is engraved on a rock of Periyakulakkarai in Manavalakuruchi Village in Kalkulam taluk. It is engraved in Vatteluttu Characters in the 27th regnal year of Raja Raja Chola (1012 A.D.). It is pertaining to the irrigation of Chola times. When the bund of this tank broke away and had flooded the village Raja Raja took up the repair works and arrested the breaching. He also donated some lands for the repair works and maintenance of this tank. In the meikirti of this inscription the word "Kudamalai Nattu Kovil Palliyakam' occurs which is rarely found in any other inscriptions of Raja Raja.

Kumari Muttam Inscription: This inscription belongs to 1496 A.D. It reveals the various taxes of net remitted by the fishermen folk such as Madi valai, Vaalai Valai, Salai Valai and Sana Valai. Donations were made to a mosque in the form of coconut oil and remuneration to the staff of that mosque who was chanting in the early morning.

Kurattiyarai Inscription: It was engraved on a rock in Vatteluttu Characters during the region of Parantaka Chola. It reveals the existence of a Jaina Palli and a merchant guild in Kurattiyarai. It is records a gift made by one Ippik kausiyan chathan sravanan of Kuntrappalli to seated Vishnu. It also records the remittance of tax seven pon to Vaisravanan, the chief of the guild by the above donar.

Agasteeswaram and Panchavan Kadu Inscription: The Agasteeswaram inscription of 15-16th C.A.D. refers to one "Anjinan Pugalidam'. In those days the king used to give shelters to the people who seek protection out of fear. Such shelters were called, "Anjinan Pugalidam'. This inscription refers to a Godown area as Anjinan Pugalidam.

The Panchavankadu inscription of 11th-12th C.A.D. records one "Anjinan Pugalidam' gifted to the natives of Virakerala nallur by Senanana Choladevar.

Parakkai inscription: An unpublished inscription of 15th C.A.D. located in Madhusudhana Perumal temple in Parakkai. It records a gift of land to the Devakanmis of this temple by Madhusudhanan Damodaran and Madhusudhanan Padmanaban of Mangalacheri.

An early Pandya Vatteluttu inscription of 10th C.A.D. located in the Siva temple in a place called Akkarai near Parakkai. Though full text is available we can infer that the village Sabha assembled made donations to this temple for daily puja.

Punnarkulam inscription: The inscription is engraved on a load bearing stone. It is actually a Hero stone belongs to Kollam 998 (1822 A.D.). This load bearing stone was erected in memory of one Raman Pillai a native of Iraniel who served in the Nayar Brigade a division of the Company's army.

Kurandi inscription: It records when a Venad King Udaya Martandan was in Tiruvellarai along with the member of Kothukula Sabha one Tiruvudaiambiran of Sri Vallabha Mangalam which is in Kizhkalakkurram of Pandinadu constructed a temple for Pillaiyar and also dug out a well nearer to it in Kurandi in Nanjil Nadu.

It also records that Uyyavandan a native of Aralvoymozhi was appointed as the temple priest by the Maha Sabha of Chanakkalamudaiya Nayanar temple of Raja Raja Chaturvedimangalam, a brahmadeya in mulli nadu. The Maha Sabha also bored the title on temple priest as "Surya bhattan'.

The inscription also refers to the naming of the village and street after the king as Udayamartandam and Udayamartanda Perunderu simultaneously. It is dated to Kollam 538 corresponds to 1363 A.D.

Kottavilai inscription: This inscription dated to Kollam 757 which corresponds to 1582 A.D. records gift of lands Ayyankulam, Kannakulam and the lands to the east of it to Pallikkal Nakka Mutt by Narayanan Kannanana Sri Triloky Villuppadaraiyan.

It also records a gift of land by Kallaan Nagan who belongs to Potter's community to Poongai Saattan.

Tikkanangcode inscription: The perumal temple in Tikkanangcode is engraved with a number of Vatteluttu inscriptions of 10th C.A.D. The inscriptions refer to this village as Tirukkannan Code and the God as Tirukkannankottu Devar. The inscriptions record the gift of lands to the temple and also buffallows for burning lamps. The donors were mentioned as Tiruvithancode Kavithiyan Kandanathangi, Kizh Maruthur Melakathu Somayi Narayanan and Tirukkannang Kottu Variyan Soman Narayanan in the inscriptions.

Killiyur inscriptions: This inscription dated to Kollam 354 which corresponds to 1179 A.D. refers to this village as Pratteeswaram and the name of the God as Prattees-waramudaiyar. It records that Vayakkalur Sekaran Kumaran should receive the Semmuthaipadi Pallam land in Killiyur for conducting pujas to Mahadevar.

This inscription belongs to the period of Venad rular Vira Udaya Martandavarma Tiruvadi.

Tippiramalai inscription: It is a Vatteluttu inscription of 12th C.A.D. engraved on the Balikal of Krishnan Kovil. The name of this village is referred to in the inscription as Tiruppirai malai and the God as Karumanickathalvar. It records that Vikramananukkan Thambimar gifted two perpetual lamps and donated lands and buffallos for its burning. So far the name of the donar is unknown in the history of Kanyakumari Dist.

Chitharal inscription: A few unpublished 10th C.A.D. inscriptions recently discovered by this dept. at Chitharal Jain temple. These Vatteluttu inscriptions mention the names of the donors of the Tirtankaras images. One of the donar was Saathankuvai Vathulavan of Sri Vembur Village. The other donors were Chandranandi Vairiyar a student of Diwakaran, Chandranandhi a student of Tiru Erattapagan Kanithi Pandit of Koyikkal and Tamil Sramanan.

An inscription engraved in Malayalam of 19th C.A.D. of Mulam Tirumal Maharaja in a separate stone slab found in the front mandapa refers to the convertion of this Jain temple into Bhagavathi Amman temple.

The inscriptions found in Kanyakumari Dist. are significant in revealing political, economical, social, religious history of this southern most land end. The primary sources of these inscriptions will definitely help to a great extent to the students of history, Research scholars and also those who are interested in history.

த. நா. அ. தொல்லியல்துறை

தொடர் எண் : 450/ 2004

மாவட்டம் : கன்னியாகுமரி

வட்டம் : அகத்தீஸ்வரம்

ஊர் : கோட்டாறு

மொழி : தமிழ்

எழுத்து : தமிழ்

அரசு : –

அரசன் : –

ஆட்சி ஆண்டு : –

வரலாற்று ஆண்டு : கொல்லம் 990
கி.பி. 1815

இந்தியக் கல்வெட்டு ஆண்டு அறிக்கை : –

முன்பதிப்பு : –

ஊர்க்கல்வெட்டு எண் : 1

இடம் : ஏகாலியர் ஊர் வகை மடத்திலுள்ள சுமைதாங்கிக் கல்

குறிப்புரை : கோட்டாற்றைச் சேர்ந்த பூமி பட்டங்கட்டியின் மகன் பெருமாள் பட்டங்கட்டியின் நினைவாக நிறுவப்பட்ட சுமை தாங்கிக்கல் என்ற செய்தியைத் தருகிறது இக்கல்வெட்டு

கல்வெட்டு :

1. கூஈகூய வூ
2. அல்ப்பிசி மீ
3. யஉ கோட்டா
4. ற்று பூமி பட்டகெட்டி
5. மகன் பெரு
6. மாள்பட்டகெ
7. ட்டிக்கு
8. குமரன் துணை

த. நா. அ. தொல்லியல்துறை **தொடர் எண் : 451/ 2004**

மாவட்டம் : கன்னியாகுமரி
வட்டம் : அகத்தீஸ்வரம்
ஊர் : கோட்டாறு

மொழி : தமிழ்
எழுத்து : தமிழ்
அரசு : –

அரசன் : –

ஆட்சி ஆண்டு : –
வரலாற்று ஆண்டு : கி.பி.17-ம் நூ.ஆ
இந்தியக் கல்வெட்டு
ஆண்டு அறிக்கை : –
முன்பதிப்பு : –

ஊர்க்கல்வெட்டு
எண் : 2

இடம் : குருமடம் பெண் புடைச்சிற்பத்தின் மேல் பகுதியில் உள்ளது.

குறிப்புரை : இக்கல்வெட்டு புடைச்சிற்பத்தின் பெயரைத் தெரிவிக்கின்றது.

கல்வெட்டு:

1. அணைஞ்ச பெருமாள் உடை
2. யார் மகள் அணஞ்ச
3. பெருமாள் சுவரூபம்

த. நா. அ. தொல்லியல்துறை **தொடர் எண்** : 452 / 2004

மாவட்டம் : கன்னியாகுமரி

வட்டம் : அகத்தீஸ்வரம்

ஊர் : கோட்டாறு

மொழி : தமிழ்

எழுத்து : தமிழ்

அரசு : திருவிதாங்கூர்

அரசன் : –

ஆட்சி ஆண்டு : –

வரலாற்று ஆண்டு : சகம் - 1602 கொல்லம் - 856 கி.பி. 1680

இந்தியக் கல்வெட்டு ஆண்டு அறிக்கை : –

முன்பதிப்பு : –

ஊர்க்கல்வெட்டு எண் : 3

இடம் : குருமடம் முன்மண்டபச்சுவர்

குறிப்புரை : நாஞ்சிநாட்டுக் கோட்டாறான மும்முடிச் சோழபுரத்தைச் சேர்ந்த ஈச்சக்குட்டி கைக்கொண்ட பெருமாள் வலம்புரி விநாயகப்பிள்ளை யார் குளத்துக்கு வடக்கே மடம் கட்டி தர்மம் நடக்க நிலக்கொடை வழங்கியதைக் குறிக்கிறது.

கல்வெட்டு:

1. சகாத்தம் ஆகூஉ இதன்மேல் செல்லா நின்ற கொல்லம் அஉருயசூ தை மீ யஎ ஙு
2. பூறுவ பக்கிசத்து பஞ்சமியும் சுக்கிர வாரமும் சிவநாம யோகமும் சிஞ்ஞுக் கரணமும் பெத்த உத்திரட்டாதி னாள் செய்த
3. உதக பூறுவ தன்மமான தானமாவிது நாஞ்சினாட்டு கோட்டாறான மும்முடிச்சோழபுரத்து ஈச்சக்குட்டி கைக்கொண்ட பெருமாள்
4. மேப்படியூர் நயினார் வலம்புரி வினாயகப் பிள்ளையார் குழத்துக்கு வடபிறத்தில் திருமடமுங்கெட்டி மேப்படி மடத்தில்
5. தந்மம் நடந்து வருகிறதுக்கு நாம் விட்ட வகை மேப்படி நாட்டு அழகிய பாண்டியபுரம் கீள்ப்பால்
6. செண்பக ராமன் புதுவூரில் வாளவல்லாங்குடி கீள்குழத்தின் கீள் உ^{1} அக்கு உ^{2} கூ உக்கு ஙு ஒன்றுக்கு
7. பாட்டம் ஐ நயஉ பண்டார பாட்டம் ஆஎம் வாசி ஆஉஎஇ யும் இ பெரியகுளத்து பிறகரை நந்தவனத்துக்கு ஆக நீக்கின உயச

8. காஞ்சிரங்குளத்தின் கீள் நடுவுமடைப்போக்கில் தடி மூன்று ஆ கூ ல முநள இ பாட்டம் ஆநயநல் அஞ்சாலி மேல்வார கரைப்பாட்டம் தீவும

9. ாகஆயசூ ஆய வீராணமங்கலம் சறுவந்த மூலையில் தடி ஒன்றும் ஆ சு லஆவிக்கு பாட்டம் ஆயகால் மேல்வாரம் ஆரு ருளு ஆஇ சு

10. கோட்டாற்றுமேல் பிறந்து பள்ள மடையில் தடி ஒன்று உருக்கு பாட்டம் ஆயரு ல் மேப்படி நிலத்திலே மேல்வாரம் இராசகரத்தில் நின்றும்

11. மகன்மையாக கைப்பிச்ச படியும் அஞ்சாலிக்கு ஆஇயும் நீக்கி ஆயசஇம் கோபற்றில் முட்டைக்குள மடைப்போக்கில் தடி ஒன்று ஆவக்கு

12. அஞ்சாலி மேல்வாரம்ஆந வழுநீக்கி ஆருஇல சிவீந்திர வெல்கைக் குளத்தில் கீழ் மூட்டு வாய்க்கால் தடி ஒன்று ஆருவரு க்கு பாட்டம் ஆயரு ல்

13. யுள்பட்டஆருளுரு நீக்கி ஆசகூ ஆக இந்தப்படியுள்ள நிலங்களுக்கு இதை நீக்கி கொளுவாரங் கண்டதாக சுவாத்தியம் விட்ட ஆஇ அயஉ ளுல்

14. கும்பம் நான்குக்கு திருப்பேர் இரண்டுக்கு நாள் கக்கு ஐ ப ஆக ஆக க்கு ஐஆயளஊந உ வலம்புரிப்பிள்ளையார் கோவில் பிறதோள்சம் உக்கு ஐபச ஆயும்

15. மடத்தில் பிள்ளையாருக்கு நாள் கக்கு வடம் க க்கு மாசம் ய க்கு ஆக உய ப மாசம் காத்திகை மாசம் நாள் க க்கு பூசை இரண்டு

16. கழிட்ட திருப்பளிச்சைக்கு நாள் க க்குவழகரியமுது ரு ம்

17. ஆயில்யம் பிறந்த நாள் மாகேசுர பூசைக்கு ஆந திருக்காத்திகை சிறப்புக்கு ஆஇ வழி மார்கழி திருவிளாவுக்கு மாகேசர பூசைக்கு கோதை தீர்த்தத்து இ

18. ராபூசை ஆஇவம் மாசி திருவிளாவுக்கு மாகேசர பூசைக்கு . . . .க தேவர் குத்துவிளக்கு றாவுக்கு நெல் ஆஇமேப்படி மேப்படி திருக் கஞ்சாந்துக்கு ஆஇஇ சித்திரைப் பரணி செலவுக்கு

19. க்கும் சுசீந்திரத்தில் திருவிளாவுக்கு மாகேசுர பூசைக்கு ஆஇஇ மடத்தில் யிருக்கிற பண்டார நந்தவனமும் இறைத்து பூவும் எடுத்து தாணு மாலை

20. பல ஒருக்கட்டி மாலையும் வடிவீசுர நயினாருக்கு ஒருகட்டி மாலையும் வலம்புரி வினாயகப்பிள்ளையாருக்கு ஒரு கட்டி மாலையும் (வீர நாயகருக்கு ஒரு கட்டி மாலையும் குடு

21. த்து மடத்தில் சிவபூசையும் செய்து நடந்து வருகிறதுக்கு மாசம் க க்கு ஐ ஞாக வ ம் ஙெ க க்கு ஞயரு ம் நந்தவனம் கொத்தவும் வேலி யடைக்கக் குசவனுக்கு

22. [பிள்]ளையார்க்கட்டளைகளுக்கு பூசைக்கு ஞாகம் பிள்ளையார் சுசீந்திரத்தில் திருநாளுக்கு எழுந்தருள மேளகாரருக்கு கரிக்கடமை பட்டாலியர் தெருவில் மார்கழி மீ ம் வி

23. ளக்கு எண்ணைக்கு ஆனி மீ ம் சாவடியிலும் பூசைமடத்திலு திரு விளக்கு எண்ணைக்கு ஙெ க க்கு பட்டாலியர் தெருவில் கறிக்கடமை

24. மார்களி திருக்கண்சாத்துக்குப் பணம் காத்திகை மீ தீப தூவத்துக்கு ப இ சந்தன காப்புக்கு ப உ மண்வெட்டிக்கு பக சுசீந்திரத்தில் மாலை கொண்டு போறதுக்கு திரு

25. க்கண்சாத்து பயருக்கு ஐ ஞாஉளு மடத்தில் மண்வைப்பு சிலவுக்கு . க ம் மடத்து வாசலில் தண்ணீர் விடுகிறதுக்கு ஙெ க க்கு ஞா[சு]

26 . . ரு தன்மம் அத்தாளனட்டிச் செலத்திலன்று மூத்தவன் கோட்டாத்து கரையும் புள்ளியும் நடத்திக் கொண்டு அதிலுள்ள மிச்ச வாரமும் இயாவிச்சு [அ]

27. [தி]ல் வந்த பரதேசிக்கு சீட்டுங்குடுத்து மடத்தில் சுவாத்தியமும் வியா[பி]த்துக்கொண்டு ஙெ க க்கு கடமை ஞாகஙெ யாவிச்சு கொண்டு தெக்குத் தெரு ஊராரும் வடக்கு[த் தெரு]. . . . .

28. ம் பத்தாவுமிடத்து காரியம் விசாரித்து கொள்ளும் படியும் இந்தப்படி சிலவு பொன் இ எங்கள் வக தீர்வு வகைக்கும் மடத்துத் திருப்பணி வகைக்கும் ஞய ஞாஞ ஞலி

29. நடத்து வரும்படியும் மடம் ஓலைக் கடவும் வட்டி ஓலை கெட்டவும் ஓலை சிலவும் பஞ்சவன்காட்டில் நாகர் ஆறுமுகம் பெருமாள் வசம் கொண்ட பனை விளையும்

30. சென்னி பெருமாள் இளைய நயினான் நந்தவனத்துக்கு விட்ட (வா) னிப(க்) குறிச்சிக் கோண மகவும் சத்திரத்து அஞ்சாலி ளுல் வாரம் போக்கி நீக்கி உள்ள சுவாசத்திய

31. ாமிக்கு நீக்கிய ஒரு கட்டி பாண்டி திருக்களுசாத்துக்கும் ஒரு மாதத் துக்கு திருக்களுசாத்து மாலையுங் து அதிலுள்ள பண்டாரம் ஊ ந வரும்படியும்

32. . . . . குறிச்சுக் கணக்கு எழுதிக்கொள்ளும் படியும் இந்தப் படியே ஆசந்திராற்த்த சந்ததி பிரவேசமே நடந்து வரும்படியும்

33. இந்த தர்மத்துக்கு யகுதம் நினைத்தவன் மாதா பிதாவையும் பிராமணனையும் கெங்கைக் கரையில் காராம்பசுவையும் கொன்ற தோளத்திலே

34. போவாராகவும் இப்படிக்கு உதகபூறுவ தன்மதான பட்டயமு எளுதி குடுத்து கல்லும் வெட்டி விச்சுக் குடுத்த ஈச்ச குட்டி கைகொ

35. ண்ட பெருமாள்

த. நா. அ. தொல்லியல்துறை தொடர் எண் : 453 / 2004

மாவட்டம்	:	கன்னியாகுமரி	ஆட்சி ஆண்டு	:	–
வட்டம்	:	அகத்தீஸ்வரம்	வரலாற்று ஆண்டு	:	கி.பி.18.ம். நூ. ஆ
ஊர்	:	கோட்டாறு	இந்தியக் கல்வெட்டு ஆண்டு அறிக்கை	:	–
மொழி	:	தமிழ்	முன்பதிப்பு	:	–
எழுத்து	:	தமிழ்			
அரசு	:	–	ஊர்க்கல்வெட்டு எண்	:	4
அரசன்	:	–			

இடம் : வலம்புரி வினாயகர் கோயில் கிழக்கு மதிற்சுவர்

குறிப்புரை : இக்கல்வெட்டு வள்ளியம்மை வினாயகருக்கு வழங்கிய தானத்தைக் குறிப்பிடுகிறது.

கல்வெட்டு:

1. நாகர் பிள்ளை மகள்
2. சி வள்ளியம்மைக்கு
3. வலம்புரி வினாயகர்
4. மூர்த்தி துணை

த. நா. அ. தொல்லியல்துறை **தொடர் எண்** : 454 / 2004

மாவட்டம் : கன்னியாகுமரி
வட்டம் : அகத்தீஸ்வரம்
ஊர் : கோட்டாறு
மொழி : தமிழ்
எழுத்து : தமிழ்
அரசு : –
அரசன் : –

ஆட்சி ஆண்டு : –
வரலாற்று ஆண்டு : கி.பி.18.ம். நூ. ஆ
இந்தியக் கல்வெட்டு ஆண்டு அறிக்கை : –
முன்பதிப்பு : –

ஊர்க்கல்வெட்டு எண் : 5

இடம் : வலம்புரி வினாயகர் கோயில் கிழக்கு மதிற்சுவர்

குறிப்புரை : இக்கல்வெட்டு தென்கரை முத்து என்பவன் தானம் அளித்ததைத் தெரிவிக்கிறது.

கல்வெட்டு :

1. நாகர்பிள்ளை மகன்
2. தெங்கரை முத்து
3. க்கு வலம்புரி வினாயகர்
4. துணை

த. நா. அ. தொல்லியல்துறை **தொடர் எண்** : 455 / 2004

மாவட்டம்	:	கன்னியாகுமரி	ஆட்சி ஆண்டு	:	–
வட்டம்	:	அகத்தீஸ்வரம்	வரலாற்று ஆண்டு	:	கி.பி.18.ம். நூ. ஆ
ஊர்	:	கோட்டாறு	இந்தியக் கல்வெட்டு ஆண்டு அறிக்கை	:	–
மொழி	:	தமிழ்	முன்பதிப்பு	:	–
எழுத்து	:	தமிழ்			
அரசு	:	–			
அரசன்	:	–	ஊர்க்கல்வெட்டு எண்	:	6

இடம் : வலம்புரி வினாயகர் கோயில் கிழக்கு மதிற்சுவர்

குறிப்புரை : இக்கல்வெட்டு அய்யன் பெருமாள் மாதேவன், வலம்புரி வினாயகருக்கு வழங்கிய தானத்தைத் தெரிவிக்கிறது.

கல்வெட்டு:

கீ—

1. அய்யன் பெருமாள்
2. மாதேவனுக்கு வலம்
3. புரி வினாயகர் துணை
4. தர்மம்

த. நா. அ. தொல்லியல்துறை

தொடர் எண் : 456 / 2004

மாவட்டம்	:	கன்னியாகுமரி	ஆட்சி ஆண்டு	:	–
வட்டம்	:	அகத்தீஸ்வரம்	வரலாற்று ஆண்டு	:	கொல்லம் 1081 கி.பி.1906
ஊர்	:	கோட்டாறு	இந்தியக் கல்வெட்டு ஆண்டு அறிக்கை	:	–
மொழி	:	தமிழ்	முன்பதிப்பு	:	–
எழுத்து	:	தமிழ்			
அரசு	:	–			
அரசன்	:	–	ஊர்க்கல்வெட்டு எண்	:	7

இடம் : பிள்ளையார் குளக்கரைத் தூண் கல்வெட்டு

குறிப்புரை : சங்கரய்யன் என்பவர் பிள்ளையார்கோயிலும் குளப்பிரையும் கட்டிய செய்தியை இக்கல்வெட்டு தெரிவிக்கிறது.

கல்வெட்டு:

1. ெ
2. ஸ்ரீ ராமஜெயம்
3. ஆயக வடு விஷ்ணு
4. வசு வடு கும்ப மீ
5. உயச ெ சௌம்மிய வா
6. றத்தில் வாகயடி தெ
7. ருவில் சௌறாஷ்ட்டரில்
8. வூர் வக நிறாழியில் ஷி
9. யாறில் மௌத கல்
10. லிய ரிஷி கோத்திரத்தா
11. ரில் அய்யாவு முனி புத்தி
12. ரன் சங்கரய்யனுடை
13. ய சொந்த சிலவி

14. ன் பேரில் பிள்
15. ளையார் கோவிலு
16. ம் குளப்பிரை
17. யும் கெட்டி . . . .
18. யில் அஷ்ட்டபந்தன . . .

த. நா. அ. தொல்லியல்துறை **தொடர் எண்** : 457 / 2004

மாவட்டம் : கன்னியாகுமரி
வட்டம் : அகத்தீஸ்வரம்
ஊர் : கன்னியாகுமரி
மொழி : தமிழ்
எழுத்து : தமிழ்
அரசு : நாயக்கர்
அரசன் : சொக்கனாத நாயக்கர்

ஆட்சி ஆண்டு : –
வரலாற்று ஆண்டு : கொல்லம் 839
கி.பி. 1663
இந்தியக்கல்வெட்டு ஆண்டு அறிக்கை : –
முன்பதிப்பு : தி.தொ.வ.தொ. எண் V
பகுதி III எண் : 67
பக் : 199 - 200

ஊர்க்கல்வெட்டு எண் : 1

இடம் : கன்னியாகுமரி சக்கரைதீர்த்த மடத்திற்கருகே நிறுவப்பட்ட கல் தூண் தற்போது பத்மனாபபுரம்அரண்மனை அருங்காட்சியகத்தில் உள்ளது

குறிப்புரை : பகவதி அம்மன்கோயிலுக்கு வடக்கேயுள்ள சக்கரைதீர்த்தக் கரையில் மடம் கட்டித் திருமலைக்கொழுந்து பிள்ளையவர்கள் நிலக்கொடை வழங்கியதை இக்கல்வெட்டு குறிக்கிறது.

கல்வெட்டு:

1. ஒ குரொதி ஹூ சகாத்த
2. ம்ஹூருஆஅய[சு]க்கு மெ
3. ல் செல்லாநின்ற
4. கொல்லம் ஆஆநுயசூ ல்
5. ஆனி மீ ம் பூறுவ ப
6. க்கிசத்து சத்தமியும்
7. ஆதித்த (த) வாரமும்
8. சித்தயொகமும் கெ
9. சகரணமும் உத்திர
10. த்தினாள் செய்த தன்
11. ம சிலைத்தம்பமாவது

12. சொக்கனாத னாயக்க
13. ர் அய்யனுக்கு புண்
14. ணியமாகவும்[2] வட
15. மலையப்பபிள்ளை
16. அவர்களுக்கு புண்
17. ணியமாகவும்
18. திருமலைக்கொழுந்து
19. பிள்ளை அம்மன் குமரி
20. ப்பகவதி அம்மன்[4]
21. ன்னிதிக்கு உத்தர
22. திக்கில் சக்கரதீத்த
23. க்கரை மடதிருப்
24. புறம் திருஞான
25. சம்மந்த பண்டா
26. ரத்துக்கு தன்ம
27. தானப்பிறமா
28. ணமாக குடுத்த
29. படியினாலே ம
30. டத்து நடக்கும்
31. படிக்கு விட்டு குடு
32. த்த நிலமாவது [ப]
33. ணக்குடியில் [ந]
34. கரைக்குளத்தி
35. ல்புதுதிருத்து வி
36. ரை கோட்டை
37. யரு ம் வில்வளை
38. ஞ்சான் திருத்
39. தில் விரை கோ
40. ட்டை நம் ப
41. ரிசூரியன் கு
42. ளத்தில் விரை
43. கோட்டை யச ம் கா
44. ளிகண்ணாற்றி
45. ல் விரை கோட்டைய யச
46. ம்தென்பற்றில்

47. கருங்குளத்தில்
48. தேரேற்று குள
49. மும் கொழுமதே
50. னரிகுளமும் பு
51. ஞ்சை விரைதே
52. காட்டை யந
53. ம் வாரியூரில் செங்
54. குளமும் அளத்தி
55. ல் மாதம் ஒன்றுக்கு உப்பு தே
56. காட்டை வ ம் நாஞ்சி
57. னாட்டு கோணமங்க
58. லத்து அம்மன் திருவி
59. ளையாட்டத்து வீரமா
60. த்தாண்டபேரேரி பு
61. ணர்குளம் முதுதரி
62. சு திருத்தும் யிது வெ
63. ல்ல [ா*]ம் விட்டு குடுத்
64. து கல்லிலும் செ
65. ம்பி (ல்) லும் வெட்டி
66. குடுத்தபடியினாதே
67. லயிந்த தன்ம[ம்*]ஆ
68. திசந்திரப்பி
69. றமாணமாக அ
70. னுபவித்து கொள்
71. வராகவும யிந்த
72. தன்மத்தை பரி
73. பாலனம் பண்ணி
74. னவர்கள் கெங்
75. கைக் கரையிலே
76. அச்சுவமேதயா
77. க[ம்*] பண்ணின பல
78. மும் கெ (ங்க) ாத்
79. தானம் ப்ண்ணி
80. ன பலமும் பெறு
81. வாராகவும் (II *)

த. நா. அ. தொல்லியல்துறை **தொடர் எண் : 458 / 2004**

மாவட்டம் : கன்னியாகுமரி

வட்டம் : அகத்தீஸ்வரம்

ஊர் : தெங்கம்புதூர்

மொழி : தமிழ்

எழுத்து : தமிழ்

அரசு : –

அரசன் : –

ஆட்சி ஆண்டு : சகம் 1746
கொல்லம் 1000

வரலாற்று ஆண்டு : கி.பி. 1824

இந்தியக் கல்வெட்டு
ஆண்டு அறிக்கை : –

முன்பதிப்பு : –

ஊர்க்கல்வெட்டு
எண் : 1

இடம் : சாஸ்தாங்கோவில்விளை வாதிரியார் தெருவிலுள்ள கல்தொட்டி

குறிப்புரை : இக்கல்வெட்டு வாதிரியார் சமூகத்தைச் சேர்ந்த கெங்கைகாத்த பெருமாள் என்பவர் அவரின் சமூகத்தவருக்காக கிணறு வெட்டி பாவு நூல் நனைக்கக் கல்தொட்டி செய்தளித்ததைத் தெரிவிக்கிறது.

கல்வெட்டு:

1. சாலிவாகன சகாற்த்தம் ஆயிரத்தெழுநூற்று 'நால்ப்பத்தாறின் மே
2. மல் செல்லா நின்ற கொல்லம் ஆயிராமாண்டு தையி மீ உயகூ வ அமர
3. பட்சமும் புந்தி வாரமும் சோதி நட்சேத்திரமும் பெற்ற சுபயோக சுபதின
4. த்தில் தென் கொம்பு கோவில் விளை ஊர் கீழத் தெருவிலிருக்கும் ஆதிச்ச வாதிரிய
5. ான் வங்கிஷத்தல் பெருமாள் கெங்கை காத்த பெருமாள் கணக்காக திரவியம் சில
6. விட்டு ¢ கோவில் விளையில் கிணறும் வெட்டி கல்லுங் கெட்டி பாவு நூல் நனைக்கும்
7. படிக்கு உஇவவ நீளத்தில் ஒரு கோல் வீதியில் கல்லுத் தொட்டியும் அடிச்சிட்டு
8. பரிபாலனம் செயிது வையிதான்யிந்த தற்மத்துக்கு யாதாமொருதர் பரிபாலன
9. ம் செயித பேர்கள் கெங்கைக் கரையில் அசுமேதயாகம் பண்ணின பலன் பெறுவார
10. ாகவும் இந்த வகைக்கு

த. நா. அ. தொல்லியல்துறை **தொடர் எண்** : 459 / 2004

மாவட்டம் : கன்னியாகுமரி
வட்டம் : அகத்தீஸ்வரம்
ஊர் : தேரூர்

ஆட்சி ஆண்டு : 35
வரலாற்று ஆண்டு : கி.பி. 1015
இந்தியக் கல்வெட்டு ஆண்டு அறிக்கை : -
முன்பதிப்பு : தி.தொ. வ. தொகுதி VI பகுதி II எண் : 106 பக் : 146

மொழி : தமிழ்
எழுத்து : தமிழ்
அரசு : சோழர்
அரசன் : முதலாம் இராசேந்திரன்

ஊர்க்கல்வெட்டு எண் : 1

இடம் : இளையநயினார் கோயில் தென்புற அதிட்டானம்

குறிப்புரை : இராசேந்திரசோழ தமிழப்பேரரையன் என்பவன் நிலம் காராண்மை யாகக் கொடுத்த செய்தியைத் தெரிவிக்கிறது.

கல்வெட்டு:

1. ஸ்வஸ்திஸ்ரீ கோப்பரகேசரிபன்மரான ஸ்ரீ இராஜேந்திர சோழதேவற்கு யாண்டு ரு ஆவது நாஞ்சி நாட்டு தேர் கரும்பழுவில் உ
2. [டயான்] கோன் கொற்றனான இராசேந்திர சோழ [தமிழப் பேரரை யனான] நான் விலைகொண்டு குளப்ப
3. வயக்கலுள் தடி பல நிலம் அரையே இரண்டு மாவும் பெருங்குளத்து அப்பிவேளானுக்கு நான் விலை கொண்டபடியே காணி ஆகக் குடுத்து ஆட வல்லான் எண்ணாழி காலால் இவ்வூர் பங்கு நெல்லு
4. சுய கலம் இந்நெல்லு அறுபதின் கலமும் கோவும் ஊராருங் கண் காணியாக அளக்க இந்நி[ல]ங் காராண்மையாக செ[ய்] து குடுத்தேன் கோன் கொற்றனான ஸ்ரீ இராஜேந்திர சோழத் தமிழப் பே[ரரையன்]

த. நா. அ. தொல்லியல்துறை **தொடர் எண்** : 460 / 2004

மாவட்டம்	:	கன்னியாகுமரி	**ஆட்சி ஆண்டு**	:	–
வட்டம்	:	அகத்தீஸ்வரம்	**வரலாற்று ஆண்டு**	:	கி.பி. 11ம் நூ.ஆ
ஊர்	:	தேரூர்	**இந்தியக் கல்வெட்டு ஆண்டு அறிக்கை**	:	–
மொழி	:	தமிழ்	**முன்பதிப்பு**	:	–
எழுத்து	:	தமிழ்			
அரசு	:	–			
அரசன்	:	–	**ஊர்க்கல்வெட்டு எண்**	:	2/1

இடம் : வடமேற்கு அதிட்டான முப்பட்டை குமுதம்

குறிப்புரை : தூண்டுக்கல்வெட்டு

கல்வெட்டு:

1. னகதி . . .ர் ஆற்காட்டுக் கூற்றத்து
2. முகத்து தயாபஞ்சர வயக்கலும்

த. நா. அ. தொல்லியல்துறை **தொடர் எண் : 461 / 2004**

மாவட்டம்	:	கன்னியாகுமரி	ஆட்சி ஆண்டு	:	–
வட்டம்	:	அகத்தீஸ்வரம்	வரலாற்று ஆண்டு	:	கொல்லம் 870 சகம் 1616 கி.பி. 1694
ஊர்	:	பறக்கை	இந்தியக் கல்வெட்டு ஆண்டு அறிக்கை	:	–
மொழி	:	தமிழ்	முன்பதிப்பு	:	–
எழுத்து	:	தமிழ்			
அரசு	:	–			
அரசன்	:	–	ஊர்க்கல்வெட்டு எண்	:	1

இடம் : மதுசூதனப் பெருமாள் கோயில் நுழைவாயிலின் இடப்புறமாக உள்ள கோயில் அலுவலக அறையின் சுவரில்

குறிப்புரை : நாஞ்சி நாட்டு பறக்கையைச் சேர்ந்த தெய்வங்களடியான் சீ கிருட்டிணன் என்பவன் மதுசூதன விண்ணவரெம்பெருமானுக்கு நித்திய பூசைக் காக தானப்பிரமானமாக நிலம் விட்டுக் கொடுத்ததைத் தெரிவிக்கிறது.

கல்வெட்டு:

1. ஸ்வஸ்திஸ்ரீ சகாத்தம் ஈசுராயசு ன் மேல்ச் செல்லா நின்ற கொல்லம் அாளய ஸ்ரு

2. ஆவணி [மாத]ம் உயசு ஒ அமர பக்சத்துத் திறிதிகையும் சோம வாரமும் விருத்திக நாம யோகமும் இடபக்கரண

3. மும் பெற்ற அஸ்வதி நாள்ச் செய்த உதக பூறுவ தன்ம தானப் பிறமாணமாவது கிளார் மங்கலத்து நயினார்

4. மதுசூதன விண்ணவ ரெம்பெருமானார் சீ பண்டாரத்துக்கு நாஞ்சி னாட்டுப் பறக்கையில் தெய்வங்களடியான்

5. சீகிட்டிணனேன் ஷி நயினார் கோவிலில் நித்தல்ப்படி நமக் காரம் நடக்கும் படிக்கு உதக பூறுவ தன்ம தானப் பி

6. றமாணஞ் செய்து கொடுத்த பரிசாவது நாள்களுக்கு நமக்காரம் ஸ்ரு க க்கு சலி ஒ ஹி ஸ்ர ஷி ஸ்ரு ஆவணி மீ முதல்

7. திமலரைக்குய்ய உரூ ஈஈநாஈயரு க்கு ஆக நுஈக . . . . கு வீதமாகக் கயி.மாகக் காலப்பிறு

8. . . . . க்க அதுபதுஈக்கு நான் விட்டுக்கொடுத்த நிலமாவது காஞ்சரங் குளத்தின் கீள் மயில மடைப்போக்கில் கீள்

9. ...ழய நஙகூ.வ பிளயடி சலி கூ வ ச ல் இ ஷை நிலம் ஈரு சாசலி. ஆக வளுக்குப் பெரு நான்கெல்கையாவது கீள் எல்கை தென் வடக்கு

10. க்கு மேற்க்குத் தென் எல்கை கா. . . நிலத்துக்கு வடக்கு மேலெல்கை பாண்டிப் பெருமாள் இருளன் நிலத்துக்கு கிளக்கு வட எல்கை

11. தென் பறைக் குறிப்பின் . . .க்கும் தெற்குமாக இவ்விசைந்த பெருநான் கெல்கைக்குள்ப் பட்ட படி ஈரு க்கு

12. ஙக க்கு பாட்டம் கண்டள கோட்டை கூ ல் அஞ்சலி மேல்வாரம் நீக்கின நெல் கோட்டை ச ம்ஈகோட்டை நு ம் ஷை கையில்க் கொடுத்த

13. பணம் உளருயக்கும் நூறுக்கு ஒன்றே கால் வீதம் உபையம் கண்ட நெல் கோட்டை ஙூ நிலம் ஙூ ஙும் ஆக நெல் கோட்டை அ வது

14. ஙூ கோட்டைஙஙு ம் ஷைநயினார் சீ பண்டாரத்தில் நின்றும் எடுத்துக் கொண்டு நமக்காரம் ளுகம் முடங்காமல் ஆ

15. செந்திரதாரவில் சந்திராதித்த வரையும் நடத்திக்கொள்வாரா கவும் இப்படி நடந்து வர்ற விதத்தில் இந்த

16. தன்மத்துக்கு யாதாமொருவர் அகுதம் செய்த பேர்கள் கெங்கைக் கரையில் காராம் பசுவைக் கொ

17. ன்ற தோஷத்திலே போவாராகவும் இந்த தன்மத்தை யாதாமொருவர் பரிபாலனமாக செய்த

18. பேர்கள் தெய்வேந்திர மோக்ஷம் பெறுவாராகவும் இப்படி சம்மதித்து நயினார் சீ பண்டாரத்து

19. க்கு இந்த உதக பூறுவதன்ம தானப் பிறமானஞ் செய்து கொடுத்த தெய்வங்களடி யான்

20. சீ கிட்டிணன் ளுஙஉஷ்ஷு

த.நா.அ. தொல்லியல்துறை தொடர் எண் : 462 / 2004

மாவட்டம்	:	கன்னியாகுமரி	ஆட்சி ஆண்டு	:	–
வட்டம்	:	அகத்தீஸ்வரம்	வரலாற்று ஆண்டு	:	கி.பி. 1465 கொல்லம் 640
ஊர்	:	பறக்கை	இந்தியக் கல்வெட்டு ஆண்டு அறிக்கை	:	–
மொழி	:	தமிழ்	முன்பதிப்பு	:	TAS - VI Part II No. 82 PP. 110.111
எழுத்து	:	தமிழ்			
அரசு	:	–			
அரசன்	:	–	ஊர்க்கல்வெட்டு எண்	:	2

இடம் : மதுசூதனப் பெருமாள் கோயில் உள்திருச்சுற்று மேற்குத்தளம் முதற்கல்

குறிப்புரை : இக்கல்வெட்டு நாஞ்சி நாட்டு கிழார் மங்கலமான அபிமான மேருச் சதுர்வேதி மங்கலத்து நயினார் மதுசூதன விண்ணவரெம் பெருமானுக்கு பந்திரடிப் பூசை, நமக்காரத்துக்கு கொடை வழங்கியதைக் குறிக்கிறது.

கல்வெட்டு:

1. ஸ்வஸ்திஸ்ரீ ெ
2. கால்லம் சுஈ
3. சய ஸ்ல பங்குனி மீ
4. யஉ ெ பூறுவபக்ஷத்து
5. . . ஸ்ாஉஸியும் வெள்
6. ளிக் கிழமையும் ஸு
7. கஜ்ு.யோகமும் பெ
8. ற்ற பூயத்திந் நாள்ந
9. ாஞ்சி நாட்டுக்கிழா
10. ர்மங்கல மான சுஹி
11. மான மேருச் சதுவெ்
12. ிமங்கலத்து நயினா
13. ர் மதிசூதன விண்ண

14. வ ரெம் பெருமானுக்
15. கு பந்திரடிப் பூசை
16. க்கு நமக்காரத்துக்கு
17. முட்பட்ட வகைக்கு
18. கீழப்பேரூர் ஸ்ரீ வீர
19. இரவி இரவி வர்மதி
20. ருப்பாப்பூர் மூத்த திரு
21. வடியிருந்தருளிய
22. செய்தபடி . . . உயும்
23. ஆக உயசு . . . யும்
24. வலிகொல்லி கிழார்ம
25. ங்கலம் உள்ளிட்ட பற்றி
26. ல் பட்டி வாரியம் பாசி ப
27. ாட்டம் இடங்கை ஊத்
28. தைப் பாட்டம் உள்ளிட்ட வகை
29. யும் செட்டிகள்பேரி
30. ல் உலாவு காட்சை உண்டி
31. கை நூல் தரகு பாக்குத்த
32. ரகு பிடிகை கூலி செக்கி
33. றை தறிக்கடமை சேனை
34. அங்காடி பச்சைப் பாட்
35. டம் ஒலி வண்ணார்ப் பா
36. றை கொடையாயம் பள்ளம்
37. மணக்குடி ஊர் பதியுள்
38. ளிட்ட பற்றில் வழியாயமும்
39. கூட நயினா [ர்] சீ பண்டாரத்
40. தில் கையாண்டு கொ
41. ண்டு நடக்கும் படி கற்
42. பித்த பூசைக்கு அமுது
43. படியு மடை யஅ உ யும்
44. நமக்காரம் பேர் ஒன்றுக்கு

த. நா. அ. தொல்லியல்துறை **தொடர் எண்** : 463 / 2004

மாவட்டம் : கன்னியாகுமரி
வட்டம் : அகத்தீஸ்வரம்
ஊர் : பறக்கை
மொழி : தமிழ்
எழுத்து : தமிழ்
அரசு : –
அரசன் : –

ஆட்சி ஆண்டு : –
வரலாற்று ஆண்டு : கி.பி. 15-ம் நூ.ஆ
இந்தியக் கல்வெட்டு ஆண்டு அறிக்கை : –
முன்பதிப்பு : தி.தொ. வ. தொ. - VI பகுதி II எண் : 82 பக். 110 -111

ஊர்க் கல்வெட்டு எண் : 3

இடம் : மதுசூதனப் பெருமாள் கோயில் உள்திருச்சுற்று மேற்குத்தளம் - இரண்டாம்கல்

குறிப்புரை : இக்கல்வெட்டு வலிகொல்லி கிழார்மங்கலப் பற்றிலிருந்த வரும் பல்வேறு வரிகளை சீ பண்டாரம் கைக்கொண்டு மதுசூதனப் பெருமாள் கோயிலில் தினசரி பூசை செய்ய வேண்டுமென்பதைக் குறிக்கிறது.

கல்வெட்டு:

1. செய்தபடி . . . . . உயும்
2. ஆக உயசு . . .யும்
3. வலிகொல்லி கிழார் ம
4. ங்கலம் உள்ளிட்ட பற்றி
5. ல் பட்டி வாரியம் பாசிப
6. ாட்டம் இடங்கை ஊத்
7. தைப் பாட்டம் உள்ளிட்ட வகை
8. யும் செட்டிகள் பேரி
9. ல் உலாவு காட்சை உண்டி
10. கை நூல்தரகு பாக்குத் த
11. ரகு பிடிகை கூலி செக்கி
12. றை தறிக் கடமை சேனை

13. அங்காடி பச்சைப் பாட்
14. டம் ஒலி வண்ணார்ப் பா
15. றை கொடியாயம் பள்ளம்
16. மணக்குடி ஊர் பதியுள்
17. ளிட்ட பற்றில் வழியாயமும்
18. கூட நயினா[ர்] சீ பண்டாரத்
19. தில் கையாண்டு கொ
20. ண்டு நடக்கும்படி கற்
21. பித்த பூசைக்கு அமுது
22. படியுமடை ய அ ஒ யும்
23. நமக்காரம் பேர் ஒன்றுக்கு

த. நா. அ. தொல்லியல்துறை **தொடர் எண்** : 464 / 2004

மாவட்டம்	:	கன்னியாகுமரி	ஆட்சி ஆண்டு	:	2+5 (இரண்டின் எதிர் ஐந்து) 7வது
வட்டம்	:	அகத்தீஸ்வரம்	வரலாற்று ஆண்டு	:	கி.பி. 10-ம் நூ.ஆ
ஊர்	:	பறக்கை	இந்தியக் கல்வெட்டு ஆண்டு அறிக்கை	:	-
மொழி	:	தமிழ்	முன்பதிப்பு	:	–
எழுத்து	:	வட்டெழுத்து			
அரசு	:	பாண்டியர்			
அரசன்	:	மாறஞ்சடையன்	ஊர்க்கல்வெட்டு எண்	:	4

இடம் : உட்பிரகாரத்திலுள்ள சப்தமாதிக்கல்

குறிப்புரை : மதுசூதன விண்ணகரெம்பெருமானுக்கு வக்கணிநல்லூரைச் சேர்ந்த காராம்பிச் சட்டர் குமாரங்கோவிந்தன் திருவமிர்துக்காக நிலக்கொடை வழங்கியதை இக்கல்வெட்டு தெரிவிக்கிறது.

கல்வெட்டு:

1. [கோச்சடைய] மாறர்க்கு யாண்டு இரண்டாமாண்டினெதிர் அஞ்சா மாண்டு நாஞ்சிநாட்டு ஐ-ஹூதேயம் கிழால் மங்கலத்து மதி
2. [சூதனரெம்] பெருமானுக்கு இவ்வூர் ஸஹையாரால் விலை கொண்ட பூமி பாகையறை ஒரு மாச்செய் வேம்பறை ஒரு மாச் செய் பத
3. . . . .ரு கலம்பாடு ஒரு மாச்செய் நெட்டறை கறை மூன்று மாச்செய் இவையெற்றி எழுமாச்சையும் ஸஹையால் விலை
4. . . . . .ட்டு இலாடைப்பாடி வக்கணி நல்லூர்க் காராம்பிச் செட்டர் குமாரங் கோவிந்தன் மதி சூதன விண்ணகர் பெரு
5. [மானுக்கு] நாழி அரிசி திருவமிர்து செலுத்துவிது ஸஹையே இறை யிறுப்பதாக இறையிலி வச்சான் குமாரங் கோவின் [தன்]

த. நா. அ. தொல்லியல்துறை

தொடர் எண் : 465 / 2004

மாவட்டம் : கன்னியாகுமரி

வட்டம் : அகத்தீஸ்வரம்

ஊர் : பறக்கை

மொழி : தமிழ்

எழுத்து : தமிழ்

அரசு : –

அரசன் : –

ஆட்சி ஆண்டு : கொல்லம் 627
கி.பி. 1451

வரலாற்று ஆண்டு : கொல்லம் 627

இந்தியக் கல்வெட்டு ஆண்டு அறிக்கை : –

முன்பதிப்பு : –

ஊர்க்கல்வெட்டு எண் : 5

இடம் : திருச்சுற்று மண்டபத்தூண்

குறிப்புரை : மதுசூதனப் பெருமாள் கோயில் தேவகன்மிகளுக்கு மங்கலச்சேரியைச் சேர்ந்த மதுசூதனன் தாமோதரனும், மதுசூதனன் தாமோதரனும் மதுசூதனன் பத்மநாபனும் பூமி விலைப் பிரமாணஞ் செய்து கொடுத்ததை இக்கல்வெட்டு பதிவு செய்கிறது.

கல்வெட்டு:

1. ஸ்ரீ மதுசூதன விண்ணகரெம்
2. பெருமான் கோயிலில்த் தே
3. வகன்மிகளுக்கு இந்தக் கிராம
4. த்து மங்கலச்சேரி மதுசூதன
5. த் தாமோதரனும் மதுசூதன
6. ன் பத்தநாபனுமோம் பூமி
7. விலைப் பிரமாணஞ் செய்
8. து குடுத்த பரிசாவது கிழார்
9. மங்கலத்துக் குளத்தின் கீழ
10. ாவாரங்காட்டு மடைப்பே
11. ாக்கு உத்தமராமன் வாய்க்
12. காலுக்குத் தெற்குப் பாலா
13. ற்றுக்கு மேற்கு இரண்டா
14. ங் கண்ணாற்று முதற் செய்

15. சங்கரந் கூி உஇப ல்கிழ
16. க்கடைய் எங்கள் விடுதி
17. கூி க டசு க்குப் பெரு நான்கு
18. எல்லையாவது கீழெல்லை
19. மேற்படி[பா] லாற்றுக்கு மே
20. ற்கும் தென் எல்லையாவர
21. ங்காட்டு மடைக்காலான
22. கிழமேற்காலுக்கு வடக்கு
23. ம் மேலெல்லை வடசேரி மது
24. சூதனன் பத்தநாபனுள்ளிட்
25. டார் விடுதியான இச்செயசங்
26. கரன் மேற்கடை கூி க டசு ய க்கு
27. கிழக்கும் வட எல்லை தென்மே
28. சரி மதுசூதனன் கண்ணனு
29. ள்ளிட்டார் கூி க ட சுக்குத் தெ
30. ற்குமாக இந்நான்கெல்லை
31. க்குட்பட்ட சங்கரன் கூி க ட சு
32. இந்நிலமரைமாவிற் கரத்
33. துக்குங் காராண்மைக்குங்
34. கூட விலை நிச்சயித்த னெ
35. ன்மேனி கலியுகராமன்
36. பணம் சுஊ இப்பணம் அறுநூறும்
37. காளை யிருக்கை உழக்கு
38. டி மறக்க ஒண்ணாதார் பெரிய
39. நயினார் முன்னாளிந் நாயினா
40. ர்க்கு நாளொன்றுக்கு நானாழி அ
41. முதுபடியுமொரு திருனந்தா
42. விளக்கும் நாலனைத் திரு
43. மாலையுமாகக் கற்பித்து ந
44. டந்து போதுகிற இது சந்தி
45. ரார்த்தவரை நடக்கும் ப
46. டி பெரிய நயினார் மயிலேறு

47. ம் பெருமாள் கற்பிக்கையி
48. லவருடன் பற்றிக் கொண்
49. டு இந்த நிலம் அரை மாவு
50. ம் விற்று விலைப் பிரமா
51. ணஞ் செய்து குடுத்தோம்
52. மதுசூதனன் தாமோதரனு
53. ம் பத்தநாபனுமோந் தேவ
54. கன்மிகளுக்கு இப்பரிசு வி
55. ற்ற சங்கரந் கூி க ஒ சு க்கு இது
56. வே விலை ஓலையும் பெ
57. பாருட் செலவோலையுமா
58. கக் கல்லிலுஞ் செம்பிலு
59. ம் வெட்டிக் கையாளும் ப
60. டியும் கற்பித்து விற்று விலை
61. ப்பிரமாணஞ் செய்து குடுத்
62. தோம் மங்கலச் சேரி மதுசூ
63. தனந் தாமோதரனும் பத்த
64. நாபனுமோந் தேவகன்மி
65. களுக்கு இப்படிக்கு மங்க
66. லச்சேரி மதுசூதனந் தாமே
67. ாதரன் எழுத்து இப்படிக்கு
68. மங்கலச்சேரி மதுசூதன
69. ன் பத்தநாபன் எழுத்து
70. கொல்லம் சுாஉயஎ ஹெ ன
71. வகாசி மீ உயச காளை
72. யிருக்கை உழக்குடிப்
73. பெரிய நயினார் மயிலேறு
74. ம் பெருமாளேன் திருக்கே
75. ாட்டியூரான் திருநாராய
76. ணச் சதுவேதி மங்கலம்

த. நா. அ. தொல்லியல்துறை **தொடர் எண் : 466 / 2004**

மாவட்டம் : கன்னியாகுமரி
வட்டம் : அகத்தீஸ்வரம்
ஊர் : பறக்கை
மொழி : தமிழ்
எழுத்து : தமிழ்
அரசு : –
அரசன் : –

ஆட்சி ஆண்டு : –
வரலாற்று ஆண்டு : கொல்லம் 624
கி.பி. 1448
இந்தியக் கல்வெட்டு
ஆண்டு அறிக்கை : –
முன்பதிப்பு : –

ஊர்க்கல்வெட்டு
எண் : 6

இடம் : திருச்சுற்று மண்டபம் மேல்புறத் தூண்

குறிப்புரை : காளை இருக்கை உழக்குடிப் பெரிய நயனார் மயிலேறும் பெருமாள் தினசரிப் பூசைக்கு மதுசூதனப் விண்ணவரெம்பெருமானுக்கு திரு விடை யாட்டமாக நிலக்கொடை வழங்கியதை இக்கல்வெட்டு பதிவு செய்கிறது.

கல்வெட்டு:

1. கொல்லம் சுஊஉயச காளை
2. யிருக்கை உழக்குடிப்
3. பெரிய நயினார் மயிலேறு
4. ம் பெருமாளேன் திருக்கே
5. ட்டியூரான் திருநாராய
6. ணச் சதுவேதி மங்கலம்
7. சங்கத்தழகர்க்கு
8. பிடிபாடு செய்து
9. குடுத்த பரிசாவிது
10. கிழார் மங்கலம
11. ான வபிமானமே
12. ருச் சதுவேதி மங்
13. கலத்து நயினார் ம

14. து சூதன விண்ண
15. வரெம் பெருமானு
16. க்கு முன்னானே
17. த்தரப் பெரிய நயி
18. னார் கற்பித்த பூசை
19. சந்திராதித்தவ‌ை
20. ர நடக்கும்படி க
21. ற்பித்து வலிகொ
22. ல்லி கிழார் மங்
23. கலத்துச் சவை
24. யாருடன் விடுதி
25. நிலத்திற் கரமுங்
26. காராண்மையு
27. ங் கூடத் திருவி
28. டையாட்டமாக
29. நான் விலை
30. கொண்டு கல்
31. லு வெட்டி நா
32. ட்டிக் குடுத்த நி
33. லம் மூன்று மாவு
34. ம் வாசிரியக்கு ஹ
35. க க்கு கருந்தறை
36. ப் பாட்டமாகக்
37. குடுத்து ஆண்
38. டொன்றுக்கு மு
39. தலாக்கிக் கொள்
40. ளுங் கோட்டை
41. அறுபத்தொன்
42. று இதில் இன்
43. னாயினார் பூ‌ை
44. சக்கு நாளொன்
45. றுக்கு அழுதுப
46. டி நானாழிக்கு நெ
47. ல்லு ய உ ஆக
48. மாதமொன்றுக்

49. கு ஐ ஈ ப ச ஒ
50. ம்நாள் ஒன்றுக்
51. கு நெய் அமுது ஆ
52. ழாக்காக மாதமி
53. மான்றுக்கு நெய்
54. ஈஉ வெ க க்கு ழ கை
55. ஸ்ரு சற்கரைப
56. லமொன்றாக மா
57. தம் ஒன்றுக்குப்
58. பல முப்பதுக்கு பணம்
59. கஇம் நாளொன்
60. றுக்கு வாழைப்
61. பழம் நாலாக மா
62. தமொன்றுக்குப்
63. பழம் ளஉயக்கு
64. பணம் ஈஉய க்கு
65. நந்தா விளக்கெ
66. ான்றுக்கு எண்
67. ணை உழக்காக
68. மாதமொன்றுக்
69. கு எண்ணை ஏழு
70. நாழி உரிக்கு பணம் உ
71. ம் ஆக மாதமொ
72. ன்றுக்கு பணம் சூ வட
73. க்குக் கடை வி
74. லை தலை விலை
75. காவிலையாக
76. க்கெ . . . .
77. சூயகி ல் நா
78. ளொன்றுக்கு அமு
79. துபடி நானாழியும்
80. நெயமு தாழாக்கு
81. ஞ் சற்க்கரை பலி

82. மான்றும் வாழை
83. ப்பழம் நாலுந் திரு
84. நந்தா விளக்கொ
85. ன்றுக்கு எண்ணை
86. உழக்கும் நாலணை
87. த் திருமாலையுமாக ந
88. டத்துவதாக நானா
89. யும் நானே பற்றிக் கி
90. காள்ளும் படியுங் க
91. ற்பித்து நெல் வ ை
92. க பண வகைக்கு
93. மயிலேறும் பெ
94. ருமாள் படித்தரமி
95. ட்டுக் கல்லு வெட்
96. டி தந்ததின்படி ஆ
97. ண்டொன்றுக்குச்
98. செலவாகுங் சய
99. கும் கொண்ட இ
100. ம்மரியாதி நடத்து
101. வேனாகவு மிப்படி
102. நடத்து மிடத்து அ
103. முதுபடி நெய் சர்க்க
104. ரை வாழைப் பழ
105. த் திருவிளக்கெண்
106. ணை யிவை யாறி
107. லுமொன்று கு
108. றையில் நாளொன்
109. றுகுப் பணம் அ
110. ரையாகும் ஆறு
111. ஞ் சேர முட்டுகில்
112. நாளொன்றுக்கு
113. ப் பணம் மூன்றாகவு
114. ந் தெண்ட னா
115. யினார்க்கு நான் கு

116. டுப்பேனாகவுஞ்
117. செலவு நீக்கிக் டே
118. காட்டை பதின
119. ஞ்சும் பூ வழி பல வ
120. கைக்குக் குடுத்
121. துப் பலிசை உட்
122. பட முதலாக்கிக்
123. கொண்டு விளை
124. யாத நாளைக்கு
125. ம் இம்மரியாதிெ
126. யன் சந்ததிப்பிறடே
127. வசமே பூசை நட
128. த்திப் போதுவே
129. னாகவும் இப்படி
130. சம்மதித்து இை
131. சவிட்டுக் குடுத்டே
132. தன் சங்கத்தழக
133. ரேன் தேவகன்
134. மிகளுக்கு இப்படி
135. க்கு இவை சங்க
136. த்தழகர் எழுத்து

த. நா. அ. தொல்லியல்துறை

தொடர் எண் : 467 / 2004

மாவட்டம் : கன்னியாகுமரி

வட்டம் : அகத்தீஸ்வரம்

ஊர் : பறக்கை

மொழி : தமிழ்

எழுத்து : தமிழ்

அரசு : –

அரசன் : –

ஆட்சி ஆண்டு : –

வரலாற்று ஆண்டு : கொல்லம் 755
கி.பி. 1580

இந்தியக் கல்வெட்டு ஆண்டு அறிக்கை : –

முன்பதிப்பு : –

ஊர்க்கல்வெட்டு எண் : 7

இடம் : பலிக்கல்லருகே தரையில்

குறிப்புரை : இக்கல்வெட்டு ஆண்டு விவரங்களை மட்டும் தெரிவிக்கிறது.

கல்வெட்டு:

1. கொல்லம் எஈ கூறும் அன்பத்தஞ்சு தன்னில்
2. நல்லதொரு பங்கூனி நாள் சித்திரை தினம்

த. நா. அ. தொல்லியல்துறை **தொடர் எண்** : 468 / 2004

மாவட்டம் : கன்னியாகுமரி
வட்டம் : அகத்தீஸ்வரம்
நூ. ஆ
ஊர் : பறக்கை
மொழி : தமிழ்
எழுத்து : வட்டெழுத்து
அரசு : முற்காலப் பாண்டியர்
அரசன் : –

ஆட்சி ஆண்டு : –
வரலாற்று ஆண்டு : கி.பி. 9 - 10- ம்
இந்தியக் கல்வெட்டு
ஆண்டு அறிக்கை : –
முன்பதிப்பு : தி.தொ. வ. தொ VI
பகுதி II எண்: 79
பக் : 108
ஊர்க்கல்வெட்டு
எண் : 8

இடம் : அக்கரை மகாதேவர் கோயில் அர்த்தமண்டப நுழைவாயிலின் மேல்நிலைக் கல்

குறிப்புரை : துண்டுக் கல்வெட்டு, செய்தி முழுமையாக இல்லை.

கல்வெட்டு:

1. . . . . ளூர்ச் . . . . . .சவை [யார்] இடபக்கி வை
2. கோரிதுகைவெடஞ்ச நிடமுட்ட கூடிட்டு
3. திருபடியாய் அனுதேபிக்க வேண்டுமென்ன நியமெண
4. யமும் அனுதேபிக்க நான் வேண்டும் வரமாவது நுங்களூர்க்
5. கரம் வெச்சாறை வைனேரச. . . .வெட்டி மெக்கு. . . . .

த. நா. அ. தொல்லியல்துறை **தொடர் எண் : 469 / 2004**

மாவட்டம் : கன்னியாகுமரி
வட்டம் : அகத்தீஸ்வரம்
ஊர் : புத்தன்துறை
மொழி : தமிழ்
எழுத்து : தமிழ்
அரசு : --
அரசன் : –

ஆட்சி ஆண்டு : –
வரலாற்று ஆண்டு : கி.பி. 1891
இந்தியக் கல்வெட்டு ஆண்டு அறிக்கை : –
முன்பதிப்பு : –

ஊர்க்கல்வெட்டு எண் : 1

இடம் : கிறித்துவக் கல்லறை வளாகம்

குறிப்புரை : பொழிகை நகர் கணக்குப் பிள்ளையின் மகன் சேவியர் முத்தைய பிள்ளையின் கல்லறைக் கல்வெட்டு

கல்வெட்டு:

1. பொளிகை நகரில் உள்
2. ள ஸ்ரீ கன்னிய பிறஞ்சீ
3. ஸ்கு கணக்கப் பிள்ளை
4. அவர்களின் குமாரர் [சே]
5. சவியர் முத்தைய
6. பிள்ளையின் பிறந்தநா
7. ள் ஆகூஅ வெ செ
8. ப்றம்பர் மீ உயஈ ஒ சநி
9. க்கிழமை கமணிக்கு
10. பிறந்தவர் ஆஅஅ
11. வெ செப்றம்பர்
12. யஎ ஒ வியாளக்கிளமை
13. ய மணிச் சமயம் கலி
14. யாணம் இறந்த நாள்
15. ஆஅகூக வெ வியா
16. ளக்கிளமை பகல் எ ம
17. ணிச் சமயம் பூலோகவா
18. ழ்வை இழந்தார்
19. மெற்றிகுலேஷன்
20. பாஸ் பண்ணினவர்

த. நா. அ. தொல்லியல்துறை **தொடர் எண் : 470 / 2004**

மாவட்டம் : கன்னியாகுமரி
வட்டம் : அகத்தீஸ்வரம்
ஊர் : புத்தன்துறை
மொழி : தமிழ்
எழுத்து : தமிழ்
அரசு : –
அரசன் : –

ஆட்சி ஆண்டு : –
வரலாற்று ஆண்டு : கி.பி. 1894
இந்தியக் கல்வெட்டு ஆண்டு அறிக்கை : –
முன்பதிப்பு : –
ஊர்க்கல்வெட்டு எண் : 2

இடம் : கிறித்துவக் கல்லறை வளாகம்

குறிப்புரை : கேசவன்புத்தன் துறையில் கணக்குப்பிள்ளையாகப் பணியாற்றிய பிரான்சிஸ் கு.பர்ண்ணாந்திஸ் அவர்களின் கல்லறைக் கல்வெட்டு.

கல்வெட்டு:

SEPULCHUR

1. இ◌ந்து
2. கேசவன் புத்தந்
3. துறையில் தோசே
4. கன்னிய பிறஞ்சிஸ்
5. கு.பர்ண்ணாந்திஸ் கண
6. க்கப்பிள்ளை
7. சமாதி
8. இவர் நயரு வருஷம் ஷெ
9. யூர் ஆலயத்திற்கு உ
10. த்தியோகஸ்தராயி
11. ருந்த அனேக கட்டி
12. டங்களுக்கும் மேல்
13. விசாரணை செய்து பி
14. ரிய காதலனும், உரியத

15. ந்தையும், உத்தமநண்
16. பனும், கத்தோலிக்கு ப
17. த்தனுமாயிருந்து
18. அனாகூச பெபிற
19. ரி மீ க்குச் சரியான
20. கஙசூகூ ஙஙு மாசி மீ உசூ ஙூ
21. எய ம் பிறாயத்தில் சுரத்
23. தினால் பிராண வியோக
24. மாயினார்
25. இவராற்றும மிளைப்
26. பாறும்படி வேண்டுங்கள்
27. மாலோகரே

த. நா. அ. தொல்லியல்துறை **தொடர் எண்** : 471 / 2004

மாவட்டம்	:	கன்னியாகுமரி	ஆட்சி ஆண்டு	:	–
வட்டம்	:	அகத்தீஸ்வரம்	வரலாற்று ஆண்டு	:	கொல்லம் 998 கி.பி. 1822
ஊர்	:	புன்னார்குளம்	இந்தியக் கல்வெட்டு ஆண்டு அறிக்கை	:	–
மொழி	:	தமிழ்	முன்பதிப்பு	:	–
எழுத்து	:	தமிழ்			
அரசு	:	–			
அரசன்	:	–	ஊர்க்கல்வெட்டு எண்	:	1

இடம் : சாலையோரமுள்ள சுமைதாங்கிக்கல்

குறிப்புரை : புன்னார்குளம் மலையாம் இரண்டாம் பட்டாளத்தில் பணியாற்றிய இரணியல் ஊரைச்சேர்ந்த இராமன் பிள்ளை என்பவருக்கு நிறுவப்பட்ட சுமைதாங்கி நினைவுக்கல் இது

கல்வெட்டு:

1. கூஈகூயஅ ஙவு
2. மார்களி மாதம்
3. உயகஉ சுக்குற வார
4. த்தில் புன்னாகு
5. ளம் காட்டில்
6. மலையாம் ரெண்ட[ா]
7. ம் பட்டாளத்தி
8. ல் முந்திய கும்பி
9. ணியில் அமக [.]
10. இரணியல் ராமன்
11. பிள்ளைக்கு வே
12. லாயுதம் துணை

த. நா. அ. தொல்லியல்துறை

தொடர் எண் : 472 / 2004

மாவட்டம் : கன்னியாகுமரி

வட்டம் : அகத்தீஸ்வரம்

ஊர் : சுசீந்திரம்

மொழி : தமிழ்

எழுத்து : தமிழ்

அரசு : –

அரசன் : –

ஆட்சி ஆண்டு : –

வரலாற்று ஆண்டு : கொல்லம் 759
கி.பி. 1583

இந்தியக் கல்வெட்டு ஆண்டு அறிக்கை : –

முன்பதிப்பு : –

ஊர்க்கல்வெட்டு எண் : 1

இடம் : தாணுமாலயன் கோவில் ஊஞ்சல் மண்டபம் மேல்புற கபோதகத்தின் கீழ் வரித் தூணில்

குறிப்புரை : இக்கல்வெட்டு மாத்தாண்டன் குட்டி கணக்கு வகையார் சுசீந்திரம் கோயிலில் ஊஞ்சல் மண்டபத்தில் ஒரு தூண் தன்மமாக நிறுவியதைக் குறிக்கிறது.

கல்வெட்டு:

1. கொல்லம் எஈருயகூ ஹூ தை உயரு உடையார் சுசீவீந்திரமுடைய நயினார் சன்ன
2. தியில் ஊஞ்ச மண்டகம் கெட்டின பண்டாரம் பிளையரைக் காமன் இரவி உடைய பெண்சாதி
3. மேல்படி கோயிலில் முறையில் யஈ ங்குடி போயி சொல்லி மேயார்[1] மகன் மாத்தாண்டன் குட்டி கணக்கு வக
4. செய்த தன்ன தூண் சதாசேவை நன்றாக

---

1. மேற்படியார்

த .நா. அ. தொல்லியல்துறை **தொடர் எண்** : 473 / 2004

மாவட்டம்	:	கன்னியாகுமரி	ஆட்சி ஆண்டு	:	–
வட்டம்	:	அகத்தீஸ்வரம்	வரலாற்று ஆண்டு	:	கொல்லம் 804 கி.பி. 1628
ஊர்	:	சுசீந்திரம்	இந்தியக் கல்வெட்டு ஆண்டு அறிக்கை	:	–
மொழி	:	தமிழ்	முன்பதிப்பு	:	–
எழுத்து	:	தமிழ்			
அரசு	:	–			
அரசன்	:	–	ஊர்க்கல்வெட்டு எண்	:	2

இடம் : தாணுமாலயன் கோயில் சித்திரசபையில் காளி சிற்பத்திற்கு மேலுள்ள போதிகையில்

குறிப்புரை : தியானநாதர் சோணைப் பண்டாரம் என்பவர் தூண் கொடையாகச் செய்தளித்ததை இக்கல்வெட்டு குறிக்கிறது.

கல்வெட்டு:

1. அாச வ ஆ
2. வணி மீ எ ஒ
3. யோகி யீசு
4. க்காரில் தியா
5. ன னாதர் சோ
6. ணைப் பண்
7. டாரம் ச
8. தாசேவை

த. நா. அ. தொல்லியல்துறை **தொடர் எண் : 474 / 2004**

மாவட்டம்	: கன்னியாகுமரி	**ஆட்சி ஆண்டு**	:	–
வட்டம்	: அகத்தீஸ்வரம்	**வரலாற்று ஆண்டு**	:	கொல்லம் 782 கி.பி. 1606 சகம் 1529
ஊர்	: கன்னியாகுமரி	**இந்தியக் கல்வெட்டு ஆண்டு அறிக்கை**	:	–
மொழி	: தமிழ்	**முன்பதிப்பு**	:	தி.தொ.வ.தொ. V பகுதி I எண் 66
எழுத்து	: தமிழ்			
அரசு	: நாயக்கர்			
அரசன்	: முத்து வீரப்ப நாயக்கர்	**ஊர்க்கல்வெட்டு எண்**	:	1

இடம் : பகவதி அம்மன் கோவில் பைரவர் நடை

குறிப்புரை : பகவதி அம்மன் நித்ய பூசைக்காக காக்கரை குளத்தில் புல்லாங்குறிச்சி பற்றிக் நிலக்கொடை வழங்கியதைக் குறிக்கிறது.

கல்வெட்டு:

1. சகாத்தம் ஜருஊஉயசூ
2. மேல் செல்லாநின்ற கொ
3. ல்லம் எஊஅயஉ ஙல வை
4. காசி மாதம் ஈ பூறுவபக்க
5. த்துப் பூர்ணையும் பெற்ற வி
6. சாகத்தினாள்ச் செய்த ச
7. த்தி முகமாவது முறத்
8. தனாட்டுக் குமரியில் நாச்
9. சியார் குமரிப்பகவதி நா
10. ச்சியார் கோயில் சீபண்ட
11. ாரக் காரியஞ் செய்வார்
12. களொம் மெற்படி நாட்
13. டு மேற்படியூரில் மேற்படி

14. கோயில் தன்மகத்தர்
15. கணக்கு என்னுடைய
16. நயினான் திருநெல்வெலி
17. ப்பெருமாளுக்கு தினப்ப
18. டியாகச் சிலவு நடக்கு
19. ம்படிக்கு நாச்சியார்க்
20. கு நித்தற்படி நடந்துபொ
21. தும் காலசந்தி பூசையில் ந
22. ாளது முதல் நாளொன்று
23. க்கு கற்பித்த சோறு குருணி இ
24. ந்த சோறு குருணிக்கும்
25. நாள் ஒன்றுக்கு அமுதுபடி
26. குருணியாக மாதம் ஒன்று
27. க்கு அமுதுபடி இருகலனெ
28. தூணி பதக்கு இதுக்கு இர
29. ண்டஞ்சுக்கு மாதம் ஒன்று
30. க்கு இருவதும்படி ஸ ந
31. ஆக ஆண்டு ஒன்றுக்கும் அதி
32. க நாள் அஞ்சுக்கும் ஸ
33. சரு இதுவும் ஆறி
34. ல் ஒன்று கூற்றரிக்கு ஆ
35. ண்டு ஒன்றுக்கும் அதிக
36. நாளஞ்சுக்கும் நெல் கொ
37. ட்டை ஒன்பதே அரைக்கா
38. ல் நித்தற்படிக்கு நெல்
39. கோட்டை ஒன்றரை இதுவும்
40. ஆக கோட்
41. டை அன்பத்
42. தாறேகாலு
43. க்கு சத்தக்கூ
44. லிக்கு நடைமு
45. ப்பதுக்கு ப
46. ணம் முப்பது

47. ஆக ஆண்டு ஒ
48. ன்றுக்கு நெல்
49. கோட்டை அ
50. ன்பத்தாறெ
51. காலுக்கும் ப
52. ணம் முப்பதுக்
53. கும் மேற்படி
54. நாட்டு புல்ல
55. ாலங்குறிச்சி
56. பற்றில் காக்க
57. ரைக்குளமும்
58. புரவும் கிணறு
59. ம் கரைக்கா
60. டும் கூடச் சி
61. லவு நிலமாக
62. விட்டுத் தந்து
63. இவ்வகைப் ப
64. டியொழீ உது
65. விசுவநாத ந
66. ாயக்கரான
67. முத்துவீரப்ப
68. ய்யன் அவர்க
70. ள் கற்பித்து ந
71. ாச்சியாரக்
72. · கு நித்தற்ப
73. டி நடந்து ே
74. பாதும் கால
75. சந்தி பூசை
76. சோறு குரு
77. ணியும் நா
78. ளது முதல்
79. தன்மகத்தர் கண
80. க்கு என்னுடைய ந

81. யினான் திருநெல்வேலி
82. ப்பெருமாள் ஆசந்திர
83. தாரவற் சந்ததிப்பிற
84. வேசமே பற்றிக் கைய
85. ாண்டு போதும்படி கற்
86. பித்து நாச்சியார் சன்
87. னதியிலிருந்து சத்திமு
88. கமும் எழுதிக்குடுத்து
89. கல்லிலும் வெட்டிக்குடுத்து
90. தோம் சீபண்டாரக்காரி
91. யஞ் செய்வார் ளோம் இ
92. ப்படிக்கு சீகாரியம்
93. முதலிநாயக்கர் எழுத்து
94. அத்தாந்திரக்கணக்கு
95. கண்ணாயிரம் எழுத்துக
96. டைக்கூட்டு கணக்கு
97. செவ்வந்திநாத [பி] ள்ளை
98. கணக்கு குமாரசுவாமி
99. எழுத்து செவ்வந்தி செ
100. ட்டியார் கணக்கு பற்பனா
101. பன் எழுத்து வாலப்பநா
102. யக்கற் கணக்கு மாதிக்கு
103. ட்டி எழுத்து நாகுச் செட்டி
104. னாயக்கர் கணக்கு சடே
105. காபன் எழுத்து தேவநா
106. த திக்கிஷர் கணக்கு கண்
107. டை எழுத்து முதல் பற்று தே
108. மற்படி கணக்கு சிவிந்திர
109. குட்டி காளிகுட்டிஎழுத்து
110. மேற்படி அனந்தன் இரவி
111. எழுத்து தன்மகத்தர் கண
112. க்கு நயினான் பெருமாள்
113. எழுத்து சீபண்டாரகணக்
114. கு நயினான் மாத்தாண்
115. டன் எழுத்து||

த. நா. அ. தொல்லியல்துறை **தொடர் எண் : 475 / 2004**

மாவட்டம் : கன்னியாகுமரி
வட்டம் : அகத்தீஸ்வரம்
ஊர் : வெட்டூர்ணி மடம்
மொழி : ஆங்கிலம், தமிழ்
எழுத்து : ஆங்கிலம், தமிழ்
அரசு : –
அரசன் : –

ஆட்சி ஆண்டு : --
வரலாற்று ஆண்டு : கி.பி.18-ஆம் நூ.ஆ
இந்தியக் கல்வெட்டு ஆண்டு அறிக்கை : –
முன்பதிப்பு : –

ஊர்க்கல்வெட்டு எண் : 1

இடம் : பரமார்த்தலிங்கபுரம்

குறிப்புரை : அருமணை - திருவனந்தபுரம் மைல் கல்.

1. Aramuny
2. V
3. Trevand
4. XLV
5. திருவனந்தபுரம்
6. நாழிக்[1] சயரு

---

1. மலையாளத்தில் 'நாழிகை' என்பதற்கு 'மைல்' எனப் பொருள்படும்.

த. நா. அ. தொல்லியல்துறை **தொடர் எண்** : 476 / 2004

மாவட்டம்	:	கன்னியாகுமரி	ஆட்சி ஆண்டு	:	–
வட்டம்	:	அகத்தீஸ்வரம்	வரலாற்று ஆண்டு	:	கி.பி.18-ஆம் நூ.ஆ
ஊர்	:	வெட்டூர்ணி மடம்	இந்தியக் கல்வெட்டு ஆண்டு அறிக்கை	:	–
மொழி	:	ஆங்கிலம், தமிழ்	முன்பதிப்பு	:	–
எழுத்து	:	ஆங்கிலம், தமிழ்			
அரசு	:	–			
அரசன்	:	–	ஊர்க்கல்வெட்டு எண்	:	2

இடம் : பரமார்த்தலிங்கபுரம் கிருஷ்ணன் கால்வாய் அருகில்

குறிப்புரை: கன்னியாகுமரி- திருவனந்தபுரம் மைல் கல். ஆங்கிலக் கல்வெட்டில் குமரி பத்து என்றும் திருவனந்தபுரம் நாற்பத்து மூன்று நாழிகை என்றும் குறிப்பிடப்பட்டுள்ளது. தமிழ் மொழிக் கல்வெட்டில் திருவனந்தபுரத் திற்கு மட்டும் தொலைவு தரப்பட்டுள்ளது.

கல்வெட்டு:

1. CAPE
2. X
3. Trevand
4. XLIII
5. திருவனந்தபுரம்
6. நாழிகை சுயந

த. நா. அ. தொல்லியல்துறை தொடர் எண் : 477 / 2004

மாவட்டம்	:	கன்னியாகுமரி	ஆட்சி ஆண்டு	:	–
வட்டம்	:	அகத்தீஸ்வரம்	வரலாற்று ஆண்டு	:	கி.பி. 18-ஆம் நூ.ஆ
ஊர்	:	வெட்டூர்ணி மடம்	இந்தியக் கல்வெட்டு ஆண்டு அறிக்கை	:	–
மொழி	:	ஆங்கிலம், தமிழ்	முன்பதிப்பு	:	–
எழுத்து	:	ஆங்கிலம், தமிழ்			
அரசு	:	இலத்தீன்			
அரசன்	:	–	ஊர்க்கல்வெட்டு எண்	:	3

இடம் : பரமார்த்தலிங்கபுரம் கிருஷ்ணன் கால்வாய் அருகில்

குறிப்புரை : அருமனை 7 என்றும் திருவனந்தபுரம் 43 என்றும் குறிப்பிடுகிறது.

கல்வெட்டு:

1. [A]ramuny
2. VII
3. [T] revand
4. XLIII
5. (திரு) வனந்தபுரம்
6. (நா) ழிகை சயந

த.நா.அ. தொல்லியல் துறை

தொடர் எண் : 478 / 2004

மாவட்டம்	:	கன்னியாகுமரி	**ஆட்சி ஆண்டு**	:	–
வட்டம்	:	அகத்தீஸ்வரம்	**வரலாற்று ஆண்டு**	:	கி.பி. 18-ஆம் நூ.ஆ
ஊர்	:	வெட்டூர்ணி மடம்	**இந்தியக் கல்வெட்டு ஆண்டு அறிக்கை**	:	–
மொழி	:	ஆங்கிலம், தமிழ்	**முன்பதிப்பு**	:	–
எழுத்து	:	ஆங்கிலம், தமிழ், இலதீன்			
அரசு	:	–			
அரசன்	:	–	**ஊர்க்கல்வெட்டு எண்**	:	4

இடம் : பரமார்த்தலிங்கபுரம் கிருஷ்ணன் கால்வாய் அருகில்

குறிப்புரை : இக்கல்வெட்டு அருமனை 5 என்றும் திருவனந்தபுரம் 45 என்றும் குறிப்பிடுகிறது.

கல்வெட்டு :

1. Aramuny
2. V
3. Trevand
4. XLV
5. திருவனந்தபுரம்
6. நாழிகை சயரு

த.நா.அ. தொல்லியல்துறை **தொடர் எண் : 479 / 2004**

மாவட்டம்	:	கன்னியாகுமரி	**ஆட்சி ஆண்டு**	:	–
வட்டம்	:	அகத்தீஸ்வரம்	**வரலாற்று ஆண்டு**	:	கி.பி. 18-ஆம் நூ.ஆ
ஊர்	:	வெட்டூர்ணி மடம்	**இந்தியக் கல்வெட்டு ஆண்டு அறிக்கை**	:	-
மொழி	:	ஆங்கிலம், தமிழ்	**முன்பதிப்பு**	:	–
எழுத்து	:	ஆங்கிலம், தமிழ், இலத்தீன்			
அரசு	:	–			
அரசன்	:	–	**ஊர்க்கல்வெட்டு எண்**	:	5

இடம் : பரமார்த்தலிங்கபுரம் கிருஷ்ணன் கோவில் கால்வாய் அருகில்

குறிப்புரை : இது ஒரு மைல் கல். அருமனை 2 என்றும் திருவனந்தபுரம் 48 என்றும் குறிப்பிடுகிறது.

கல்வெட்டு:

1. Aramuny
2. II
3. Trevand
4. XLVIII
5. திருவனந்தபுரம்
6. நாழிகை சயஅ

த. நா. அ. தொல்லியல்துறை தொடர் எண் : 480 / 2004

மாவட்டம் : கன்னியாகுமரி
வட்டம் : அகத்தீஸ்வரம்
ஊர் : வெட்டூர்ணி மடம்
மொழி : ஆங்கிலம், தமிழ்
எழுத்து : ஆங்கிலம், தமிழ், இலத்தீன்
அரசு : –
அரசன் : –

ஆட்சி ஆண்டு : –
வரலாற்று ஆண்டு : கி.பி.18-ஆம் நூ.ஆ
இந்தியக் கல்வெட்டு ஆண்டு அறிக்கை : –
முன்பதிப்பு : –

ஊர்க்கல்வெட்டு எண் : 6

இடம் : பரமார்த்தலிங்கபுரம் கிருஷ்ணன் கோவில் கால்வாய் அருகில்

குறிப்புரை : அருமனை - திருவனந்தபுரம் மைல் கல்.

கல்வெட்டு :

1. Aramuny
2. I
3. Trevand
4. LI
5. திருவனந்தபுரம்
6. நாழிகை நூயக

த. நா. அ. தொல்லியல்துறை			**தொடர் எண்**	:	481 / 2004
மாவட்டம்	:	கன்னியாகுமரி	**ஆட்சி ஆண்டு**	:	–
வட்டம்	:	அகத்தீஸ்வரம்	**வரலாற்று ஆண்டு**	:	கி.பி.15-16 ஆம் நூ.ஆ
ஊர்	:	அகத்தீஸ்வரம்	**இந்தியக் கல்வெட்டு ஆண்டு அறிக்கை**	:	–
மொழி	:	தமிழ்	**முன்பதிப்பு**	:	–
எழுத்து	:	தமிழ்			
அரசு	:	திருவிதாங்கூர்			
அரசன்	:	–	**ஊர்க்கல்வெட்டு எண்**	:	1

இடம் : பத்மநாபபுரம் அரண்மனை

குறிப்புரை : பண்டக சாலைக்குப் பாதுகாப்பு அளித்த செய்தியை இக்கல்வெட்டு தெரிவிக்கிறது.

கல்வெட்டு:

1. பண்டக சாலைக்கு அ
2. ஞ்சினான் புகலிடமா
3. க நால் எல்லைக்குள்
4. ப் பட்ட சங்கேதம்

த. நா. அ. தொல்லியல்துறை **தொடர் எண் : 482 / 2004**

மாவட்டம் : கன்னியாகுமரி
வட்டம் : அகத்தீஸ்வரம்
ஊர் : ராஜாக்க மங்கலம்
மொழி : தமிழ்
எழுத்து : தமிழ்
அரசு : வேணாடு
அரசன் : ஸ்ரீவீரரவிவர்மர் சிறவாய் மூத்தவர்

ஆட்சி ஆண்டு : –
வரலாற்று ஆண்டு : கொல்லம் 833 கி.பி. 1657
இந்தியக் கல்வெட்டு ஆண்டு அறிக்கை : –
முன்பதிப்பு : –
ஊர்க்கல்வெட்டு எண் : 2

இடம் : பத்மனாபபுரம் அரண்மனை அருங்காட்சியகம்

குறிப்புரை : இக்கல்வெட்டு நிலக்கொடை வழங்கி கிணறு தோண்டிவித்ததைக் குறிக்கிறது.

கல்வெட்டு:

1. அருளிச் செ
2. யல் அஸ்ரய
3. ந வ்ர மார்கழி
4. ஸ்ரீ உய கீளப்
5. பேரூர் சிறீ
6. வீர இரவி வற்ம்
7. மராய சிறை
8. வாய்மூத்தவ
9. ராய

[10-13 பொறிந்துள்ளது]

14. லனை வழியுமிடப் போந்த
15. தென்னெல்கை மாமரக்கு
16. ஞ்ஞீழின்ற கூடி புரையிட
17. த்தினு வடக்கு மேடுப்பட தென்
18. கறைக்கும் வழிக்கும் மலைக்கரை

19. க்கு அப்போல நீரிலாருதித்துக் கரக
20. லினூத குணி னான் விசைந்த பெ
21. ரு நான்கெல்கை நடுவில்
22. கிடந்த பாருநீறை கலக்கி
23. ஆம்மல் படு செந்திராதித்த வ‌ை
24. ர சந்ததிப் பிறவேசமே
25. ஸம்மதித்து ஊர் கிண்ணானை முட்ட
26. ங்கில்லாலும் வைச்சுவித்து
27. பெருநிலமும் ஒன்று இட்ட
28. டி சு மாக அடியும் ஊத்தின
29. க் குழகரம் தானப் பிறமா
30. ணமாக நிலமுப்பட்ட நீரி
31. றைத்தற்றே உடுத்தாண பெருமான்
32. னான இறி பரிசேரி சந்தை
33. யில் குழி ஒன்றுக்கு உச ம்
34. இ ந்நிலமும் யாவிச்சுக்
35. கொண்டு விரை யுமக்கு
36. ளத்தணிச்ச இந்நீரியும் மி
37. க் கிணற்றுக் கரையும் தே
38. ாண்டியும் உண்டாலறமும்
39. கொண்டுல் லன்னமாக
40. இறைச்சு வைச்சு அரன்
41. னு பெருமாள்க்குத் துணை
42. முத்து ஆம்மல்

த.நா.அ. தொல்லியல்துறை **தொடர் எண் : 483 / 2004**

மாவட்டம் : கன்னியாகுமரி
வட்டம் : அகத்தீஸ்வரம்
ஊர் : கன்னியாகுமரி
மொழி : தமிழ்
எழுத்து : தமிழ்
அரசு : சோழர்
அரசன் : –

ஆட்சி ஆண்டு : 31
வரலாற்று ஆண்டு : கி.பி. 10-11ம் நூ.
இந்தியக் கல்வெட்டு ஆண்டு அறிக்கை : –
முன்பதிப்பு : –

ஊர்க்கல்வெட்டு எண் : 3

இடம் : பத்மனாபபுரம் அரண்மனை அருங்காட்சியத்தில் உள்ளது.

குறிப்புரை : இராஜ ராஜேஸ்வரத்து சாலைப் பெருமக்கள் மணற்குடி ஊராரிடம் கொடுத்த தானத்தைக் குறிக்கிறது. இக்கல்வெட்டு

கல்வெட்டு :

1. பூ. .வது . க்கு . . . . ஊ ட்டாக யாண்
2. டு முப்பத்தொன்றாவது முதல் ஆய்யா
3. ண்டுக்கரவஞ்சி ஸ்ரீ பாத திருமலரா
4. ஜ ராஜஸ்வரத்துச் சாலை பெருமக்க
5. ள். . . . . ஆம் மாண்டு தோறும் ஒரு கல்
6. லாலது அழக்கக் கடவோமாக ஒரு
7. காசு இக்காசு கொண்டு மணற்குடி
8. ஊரோம் ஒப்பாக ஓலக்கரை செ
9. ால்ல எழுதினவன் காணக் கரனமா
10. ன மதுராந்தகன் எழுத்திவை கரகத்
11. திட இப்படி

த.நா.அ. தொல்லியல்துறை தொடர் எண் : 484 / 2004

மாவட்டம் : கன்னியாகுமரி
வட்டம் : அகத்தீஸ்வரம்
ஊர் : வடசேரி
மொழி : தமிழ்
எழுத்து : தமிழ்
அரசு : சோழர்
அரசன் : முதலாம் இராஜராஜன்

ஆட்சி ஆண்டு : 16
வரலாற்று ஆண்டு : கி.பி.1001
இந்தியக் கல்வெட்டு ஆண்டு அறிக்கை : –
முன்பதிப்பு : தி.தொ.வ. VI பகுதி II எண்: 103

ஊர்க்கல்வெட்டு எண் : 4

இடம் : பத்மனாபபுரம் அரண்மனை அருங்காட்சியகம்

குறிப்புரை : இக்கல்வெட்டு வடசேரி பிடாரியார் கொம்மண்டை நங்கை திருவமிர்து செலவுக்காகத் திருக்கோட்டாற்று ஊரார் நெரிய மூவேந்த வேளார் கையில் நிலக்கொடை வழங்கியதைத் தெரிவிக்கிறது.

கல்வெட்டு:

1. [ஸ்வஸ்தி ஸ்ரீ ராஜ ராஜ]
2. தேவற்க்கு யாண்டு யஅ
3. ஆவது இவ்வாண்டு
4. இராஜ ராஜ வளநாட்
5. டு நாஞ்சி நாட்டு திரு
6. க் கோட்டாற்று வடசே
7. ரி பிடாரியார் கொம்ம
8. ண்டை நங்ககக்கு
9. திருவமிர்துக்குச் செ
10. லவு வேண்டி. கொ
11. ண்டு தென்கரை ஆற்[காட்]
12. டுக் கூற்றத்து சிற்றரசூ
13. ருடையான் கோன் கொற்
14. றனான நெரிய மூவேந்த
15. வேளார் கைய்யில் தி

16. ருக் கோட்டாற்று ஊரோம்
17. எம்மிலிசைந்த விலைப் பெ
18. பாருளெல்லாம் கையியி
19. லே அறக் கொண்டு இதுவே
20. விலையாவணப் பொருள்ச்
21. சிலவோலை செய்து னீரோ
22. டு அட்
23. டிக் குடுத்[த பூ]
24. மியாவது வடசே
25. ரி உள் மதிள் கிடங்
26. கடுத்த அரைய
27. ர் குளம் இதுக்கு
28. கீழெல்லை செ
29. ங்கழுனீர்த் து
30. டவலும் இது
31. சேற உயஉ திடல்
32. நங்கை வயக்
33. கலும் இதன் தெ
34. ன்னெல்லை பிற
35. மதிள் னாஞ்
36. சி மூலையும் மேல்
37. லெல்லை உண்ம
38. திள் கிடங்கும்
39. பிடாரி கோயிலு
40. ம் வடவெல்லை
41. குதிரை பாறையு
42. ம் இதின் கீழ்
43. பள்ளமும் இவ்விை
44. சந்த பெருநான்
45. கெல்லை நடுவில்கிட
46. ந்த அரையர் குளம் புற்
47. றும் தெற்றையும் மே

48. ல் நோக்கின மரமும்
49. கீணோக்கின கிணறும் உ
50. டும்பொடு யாமை த
51. வழ்வித்து உண்ணிலலெ
52. மாழிவின்றியே இ
53. ராச ராசப் பெருவிளையா
54. ல் நீருண்டு நெல்லு
55. விளைவதாக நீரோடு
56. வெட்டிவிச்சு உடை
57. யார் கோன் கொற்றந[ ]
58. ரையன் னெரிய மூவே[ந்த]
59. [வே] ளார் ஊரோம் கை[யில்]
60. ப் பூமி தடி பலவி
61. னால். ச்சேரியும்
62. சி....ற்கு [கொ] ள்வத
63. ாக ஊரோமே செய்
64. து தி....சந்து திருவமிது
65. சந்திரராதித்த வரை செ
66. ல் விதாகவும் ஆ
67. ட்டை யாடடம் சா
68. ந்தியும் உரோகிணி
69. .கள். வ்வாய்ப்
70. பலியும் இடுவிச்
71. சு இப்பூமி இறை
72. கரணத்தில் செய்து
73. குடுத்த வண்ணம்
74. பிடாரி கோயிலில் க
75. ல்லில் வெட்டி குடு
76. ப்பிப்போமாநோ
77. ம்..... ரத்தோடு
78. திருக்கோட்டாற்று ஊ
79. ரோம் கோன் கொற்
80. றநரையன் னெரிய

81. மூவேந்த வேளார்
82. க்கு இப்படி அறி
83. யும் கிழவன் கோர
84. ளன் எழுத்து இ
85. ப்பரிசு தெக்கில ம
86. லர்க்கலி எழுத்து
87. இப்படிக்கு அப்பிச
88. டைய னெழுத்து.

த. நா. அ. தொல்லியல்துறை **தொடர் எண்** : 485 / 2004

மாவட்டம்	:	கன்னியாகுமரி	**ஆட்சி ஆண்டு**	:	41
வட்டம்	:	அகத்தீஸ்வரம்	**வரலாற்று ஆண்டு**	:	கி.பி.1111
ஊர்	:	வாரியூர்	**இந்தியக் கல்வெட்டு ஆண்டு அறிக்கை**	:	–
மொழி	:	தமிழ்	**முன்பதிப்பு**	:	TAS VI I No. Q P : 355
எழுத்து	:	தமிழ்			
அரசு	:	சோழர்			
அரசன்	:	முதலாம் குலோத்துங்க சோழன்	**ஊர்க்கல்வெட்டு எண்**	:	5

இடம் : பத்மனாபபுரம் அரண்மனை அருங்காட்சியகம்

குறிப்புரை : இக்கல்வெட்டு அமரவதி மங்கலத்தைச் சேர்ந்த குருகுலராயன் என்பவன் சுசீந்திரம் மகாதேவர் கோயிலில் குலோத்துங்கச் சோழன் பெயரால் திருநந்தா விளக்கொன்று வைத்ததைத் தெரிவிக்கிறது.

கல்வெட்டு:

1. ஸ்வஸ்திஸ்ரீ புகள் மாது விளங்க
2. ஜெயமாது விரும்ப நிலமகள் நி
3. லவ மலர்மகள் புணர உரிமையி
4. ற்சிறக மணிமுடி சூடி மீனவர் நிலைகெ
5. ட வில்லவர் குலை தாளனி மன்னவ
6. ர் இ ரிதலுற்றிரி தர திக்கனைத்து தன்
7. சக்கர நடாத்தி வீரசிங்காஸனத்து
8. அவனி முழுதுடையாரொடும் வீ
9. ற்றிருந் தருளிய கோவிராஜருகே
10. சரிபந்மரான சக்ரவத்திகள் ஸ்ரீ
11. குலோத்துங்க சோழ தேவ
12. ற்கு யாண்டு சயக வது
13. . . . . இது மலக்குவார் திருவாணை

14. நாஞ்சி நாட்டு சுஅ... சோழ சதுற்வேதி
15. திமங்கலத்து .. . . . ஸுஅரமுடைய உஹ[ா]
16. தேவர்க்கு பெருமாள் திருமேனி கலி
17. யாண திருமேனியாக இராயிராய பா
18. ண்டி நாட்டு உத்தமசோழ வழநாட்டு
19. அமரவதி மங்கலத்து பொன் பற்றி
20. உடையான் அரையன் மூவா
21. யிரத் தொருவனான குருகுலராயன்
22. வைத்த திருநுந்தாவிளக்கு ஒ[ன்]
23. று இவ்விளக்கு புறத்தாய நாட்டு
24. வாரியூரான பராக்கிரமசோழ பே
25. ரளத்து குடும்பன் வில்லியம்ப
26. லவனணி இரண்டாயி கேரளச்
27. சித்திரவல்லியனியில் இர
28. ண்டு பாத்தி [சந்] திராதித்த வரா
29. யு முடி குடுத்து குலோத்துங்க
30. சோழ திருநுந்தா விளக்கு
31. வைச்சது.

த. நா. அ. தொல்லியல்துறை			**தொடர் எண்**	:	486 / 2004
மாவட்டம்	:	கன்னியாகுமரி	**ஆட்சி ஆண்டு**	:	–
வட்டம்	:	அகத்தீஸ்வரம்	**வரலாற்று ஆண்டு**	:	கி.பி.15 - 16ம் நூ. ஆ.
ஊர்	:	இரவிப்புதூர்	**இந்தியக் கல்வெட்டு ஆண்டு அறிக்கை**	:	–
மொழி	:	தமிழ்	**முன்பதிப்பு**	:	–
எழுத்து	:	தமிழ்			
அரசு	:	–			
அரசன்	:	–	**ஊர்க்கல்வெட்டு எண்**	:	6

இடம் : பத்மநாபபுரம் அரண்மனை

குறிப்புரை : இக்கல்வெட்டு தாநி தோழன் என்பவன் சோமுடைய நயினான் திருக்கோயிலும் சோபன மண்டபமும் எழுப்பியதைத் தெரிவிக்கிறது.

கல்வெட்டு:

1. ஸ்வஸ்திஸ்ரீ சேர திருவு
2. மே விளங்க திருஅவதார
3. ஞ்செதருளியணை நய்யணை
4. .....சோ
5. பமுடன் வல்ல உலகுை
6. டயார் பிராட்டி திருவ
7. உம் விளங்க எழுந்த
8. ருளு பிராட்டியுட நம்பி
9. தாநி தோழன் சோமு
10. டைய நயினான் திருக்
11. கோயிலும் சோபனமும்
12. உதைய மார்த்தாண்ட
13. த் திருபுவனத்தார
14. யும் சந்திராதித்தவர்

த.நா.அ. தொல்லியல்துறை **தொடர் எண் : 487 / 2004**

மாவட்டம் : கன்னியாகுமரி
வட்டம் : அகத்தீஸ்வரம்
ஊர் : குமரி மூட்டம்
மொழி : தமிழ்
எழுத்து : தமிழ்
அரசு : திருவிதாங்கூர்
அரசன் : –

ஆட்சி ஆண்டு : –
வரலாற்று ஆண்டு : கொல்லம் 669 கி.பி. 1494
இந்தியக் கல்வெட்டு ஆண்டு அறிக்கை : –
முன்பதிப்பு : தி. தொ. வ. தொ.VI ப . IIஎண் : 128 பக் : 179 - 180
ஊர்க்கல்வெட்டு எண் : 7

இடம் : பத்மனாபபுரம் அரண்மனை அருங்காட்சியகம்

குறிப்புரை : குமரி முட்டத்துப் பள்ளிக்கு விளக்கெரிக்க தேங்காய் எண்ணையும், வாங்கா வாசிக்கும் மோதினுக்கும் பணமும் நிலக்கொடையும் வழங் கியதைத் தெரிவிக்கிறது. மீனவர்களிடமிருந்து வசூலிக்கப்பட்ட பல்வேறு வரிகளையும் இக்கல்வெட்டு குறிக்கிறது.

கல்வெட்டு:

1. கொல்லம் கூஎகூய
2. கூ சித்திரை மாதம் ரு உ
3. குமரி முட்டத்தில் பள்ளி
4. க்கு விளக்கு வைக்கும் ப
5. டி வெளிச்செண்ணைக்கு
6. மேற்படி துறையில் கட
7. மை வகையில் மடிவலை
8. ஒன்றும் வாளைவலை ஒன்
9. றும் சாளை வலை ஒன்றும்
10. சணவலை ஒன்றும் குமரி
11. முட்டங் கோவை குளத்தி
12. ல் துறையில் ஏற்று இறக்க
13. உரு ஒன்றுக்கு பணம் ஒ
14. ன்றாகவும் விலை விற்றச

15. ம்பானுக்கு பணம் ஒன்
16. றாகவும்நெல்
17. லு எடுப்பும் ம
18. ற்றுள்ள சுவாந்
19. திரியமும் எடுத்
20. துக் கொள்ளும்
21. படியும் மேற்ப
22. டி துறையில்
23. எடுத்து வருகிற
24. மீன் எடுப்பு எடு
25. த்துக் கொள்ளு
26. ம் படியும் இந்த
27. நாலெல்லைக்கு
28. ள்ளிருக்கிறவர்க
29. ளோடு இடங்ை
30. க வலங்கை ப
31. .....
32. அஞ்சினான் புகலிடமாக [ப]
33. டைப் பணம் பிரிசண்ட
34. காணிக்கை மற்றும் பலவி
35. ரோதமும் தவிர்த்து இட்ட வ
36. ண்ணமே நடத்திப் போ
37. தும் படி பள்ளிக்கு மோ
38. தினுக்கும் அருளிச்செயல்ப
39. டி நால் எல்லைக்கும் சங்
40. கேதமாக ஆசெந்திரர
41. த்வர் சந்ததிப் பிறவேச
42. மே கல்லு வெட்டி நாட்
43. டினமைக்கு அருளிச் செ[யு]
44. ம்படி கல் வெட்டினேன்
45. நாம் யிலக்கித்தாப் பே
46. ாலே நம்முள்ளோரும்
47. இலக்கவும்.

த. நா. அ. தொல்லியல் துறை **தொடர் எண்** : 488 / 2004

மாவட்டம் : கன்னியாகுமரி
வட்டம் : அகத்தீஸ்வரம்
ஊர் : பஞ்சவன்காடு

ஆட்சி ஆண்டு : –
வரலாற்று ஆண்டு : கி.பி. 11- 12- ம் நூ. ஆ.
இந்தியக் கல்வெட்டு ஆண்டு அறிக்கை : –
முன்பதிப்பு : –

மொழி : தமிழ்
எழுத்து : தமிழ்
அரசு : –
அரசன் : –

ஊர்க்கல்வெட்டு எண் : 8

இடம் : பத்மனாபபுரம் அரண்மனை

குறிப்புரை : வீரகேரளநல்லூர் குடிகளுக்கு அஞ்சினான் புகலிடம் அளித்ததை தெரிவிக்கிறது. (வரி 18 முதல் 25 வரை கல்வெட்டு பொறிந்து போயுள்ளது)

கல்வெட்டு:

1. ஸ்வஸ்திஸ்ரீ காத்திகை
2. யகூ ஒ வீரகேரள
3. நல்லூர் குடிக
4. ள் ஒன்றுப் ப
5. ட்ட அஞ்சினான்
6. புகலிடம் என்
7. று கல்லு வெ
8. ட்டிக் குடுத்
9. தமைக்கு சே
10. னனான சே
11. ாழதேவர் தன்
12. மம் உ இந்த கு
13. ளத்துக்கு தெ
14. க்கு ஷி க விளை
15. கடம்மை கி
16. காண்டு குளபூ
17. க்கரம் நற்த
18. மு. . . . . ..
19-25 ....
26. நிலம் . . . . . .

த. நா. அ. தொல்லியல்துறை **தொடர் எண்** : 489 / 2004

மாவட்டம்	:	கன்னியாகுமரி	ஆட்சி ஆண்டு	:	–
வட்டம்	:	அகத்தீஸ்வரம்	வரலாற்று ஆண்டு	:	கொல்லம் 708 கி.பி. 1533
ஊர்	:	கன்னியாகுமரி	இந்தியக் கல்வெட்டு ஆண்டு அறிக்கை	:	–
மொழி	:	தமிழ்	முன்பதிப்பு	:	–
எழுத்து	:	தமிழ்			
அரசு	:	–			
அரசன்	:	வென்று மண் கொண்ட பூதல வீர உனதய மார்த்தாண்டன்	**ஊர்க்கல்வெட்டு எண்**	:	9

இடம் : பத்மனாபபுரம் அரண்மனை அருங்காட்சியகம்

குறிப்புரை : வென்று மண்கொண்ட பூதல வீர ஸ்ரீ உதைய மார்த்தாண்டன் குமரி பகவதி நாச்சியார் கோவிலில் 'வீர மாத்தாண்டன் சந்தி' என்று தன் பெயரால் பூசை நடத்தவும், விழாவுக்கும் நாஞ்சில் நாட்டிலுள்ள தாழக் குடிப் பற்றில் திருவிடையாட்டமாக நிலக்கொடை வழங்கியதைத் தெரிவிக்கிறது.

கல்வெட்டு:

1. அருளிச் செயல் குமரிப் ப
2. கவதி நாச்சியார் கோ
3. யிலில் தானத்தாற்கு எ
4. ழு நூற்று எட்டாமாண்
5. டு மார்கழி மாதம் இருப
6. த்து ஒன்றாந் தெயதி அமர பக்
7. கத்து அட்டமியும் வியாள வ
8. ாட்சையும் பெற்ற அத்ததி
9. ன் நாள் செய்துங்கனாட்டு
10. ச் சங்கரநாராயண வென்
11. று மண்கொண்ட பூதல வீ
12. ர ஸ்ரீ வீர உதைய மாத்தாண்
13. டவனடி திருப்பாபூர் மூத்
14. தவராய நாம் முறத்தா நா
15. ட்டுக் குமரியில் நித்தல் ம
16. ா பூசை கொண்டு எழுந்த

17. ருளி இருந்தருளும் நாச்சிய
18. ார் குமரிப் பகவதி நாச்சிய
19. ாருக்கு வீர மாத்தாண்டன் ச
20. ந்தி விழா பூசை அமுது செ
21. ய்து அருளும்படி நாள் ஒ
22. ன்றுக்கு அழுதுபடிக்கு கு[று]
23. ணியும் கூற்று அரிசிக்கு நா
24. ள் ஒன்றுக்கு அரிசி நாள் அரி
25. நாச்சவரும் ஆக நாள் ஒ
26. ன்றுக்கு அமுதுபடி குறு
27. ணி நாள் அரி நாச்சி வடுக
28. க்கு இரண்டஞ்சுக்கு நெல்
29. லு முக்குறுணிக்கு கோட்
30. டை அரைக்கால் நெல்லு
31. முன்னாழி ஆக மாதம் ஒன்
32. றுக்கு கோட்டை நாலேகா
33. ல் நெல்லு அறு நாழி ஆக ஆ
34. ண்டு ஒன்றுக்கு கோட்டை
35. அன்பத்து ஒன்றே காலே வ
36. ரைக்காணி நெல்லுக்கு யரை
37. நாழி ஆக ஆண்[டு ஒன்]
38. றுக்குறுணி ஏழு [நாள்]
39. ஒன்றுக்கு நெல்
40. உரியாக மாதம் ஒன்
41. றுக்கு நெல்லு....
42. பகக்கு நாள் ஒன்
43. றும் எரி கரும்பு
44. பணம் இரண்டு [தோ]
45. று முப்பதுக்கு ப
46. ங்காய் எழு நூற்பத்
47. த்து அஞ்சுக்கு மா[தமயி]
48. ன்னூற்று அன்பத்திர
49. ண்டாக நாளாமு
50. து மாங்காடி இர[ண்டி]
51. ல் இதுவும் அம்

52. பதின் எட்டே கா[ல்]
53. உரிக்குப் பணம்
54. க க்கு நெய் இரு நாள்
55. ப் பணம் ஒன்று
56. உரி ஆழாக்குக்கு
57. நாற்பத்து அஞ்சு
58. மாகக் குரு பூச நெய்
59. க்கு நெய் உரி . . .
60. அதிகம் நாள் அஞ் [. . ற்றி நா]
61. ற்பத்து அஞ்ஞாழி (ஆண்டு ஒ]
62. ன்றுக்கு நெய் நு [ஆழாக்கும்]
63. ஆக ஆண்டு ஒ[ன்றுக்கு மு]
64. ன்னாழி மூமுக்கு ஆயின்
65. ன வகக்கு நெயமு[து]
66. க்கு ஆக மாதம் ஒ[ன்று]
67. க்கு நெய்ஆழாக்
68. கு நாள் ஒன்றுக்கு
69. அத்திரணத்துக
70. வும் பூசைக்கும்
71. முன்னாழி இது
72. க்கால் நெல்லு
73. இரண்டே அரை [ர கோ]
74. ட்டை அன்பத்து [மாதம்]
75. ஒன்றுக்கு கோ[ட்டையு]
76. ம் ஆக ஆண்டொன்றுக்கு நெ
77. ல்லு நானாழி அரி[சி]
78. முக்காணி ரெ[ண்ட
79. றையே மூன்று ம(து]
80. க்கு கோட்டை ஆ
81. று கால் அஞ்சுத்
82. .. . .
83. டு ஒன்றுக்கு கோட்டை ஒன்மே
84. ற மாகாணி நெல்லு நாள் உரியு
85. ம் ஆக கோட்டை அன்பத்து மூ

86. ன்றறை மூன்று மா முக்காணி நெ
87. ல்லு நானாழி உரியும் ப
88. ணம் இருபதே காலுக்கு கே
89. ாட்டை ஒன்றுக்குப் பணம் மூ
90. ன்றும் உலக்கு கோட்டை ஆ
91. றே முக்காலும்ஆக ஆண்டு ஒ
92. [ன்] றுக்கு கோட்டை அன்பத்து ஒன்
93. பதே முக்காலே மூன்று மாமு
94. க்காணி நெல்லு நானாழி வுரிக்குள
95. முநூற்று எட்டாம் ஆண்டு பதா
96. ன முதலுக்கு திருவிடையாட்ட
97. மாக விட்டு குடுத்த நாஞ்சி நாட்டு
98. தாழைக்குடிப் பற்றில் புதுக்குள
99. ம் கிழமேல்மூன்றாங் கண்ணாறு த
100. டி ஒன்று நிலம் அரைக் காணி முந்
101. திரிகையின் மாகாணி.
102. [யு]ம் தடி ஒன்று நிலம் அரைக்காணி
103. யின் அரைமே அரைக்கால் முதல்
104. த்தரம் தடி ஒன்று நிலம் காணி அரை
105. காணியின் மாகாணி முதல்த் தரம் தடி
106. ஒன்று நிலம் காணி அரைக்காணி முந்திரிை
107. கயின் எட்டு மா முக்காணி முதல்
108. த்தரம் தடி ஒன்று நிலம் காணி முந்திரி
109. கையின் எட்டு மா முக்காணி முதல்
110. த் தரம்
111. று தடி ஒன்று நிலம் காணி முந்திரி
112. கையின் அரை முதல்த்தரம் நாலாங்
113. கண்ணாறு தடி ஒன்று நிலம் அரைமா
114. முந்திரிகையின் அரையே அரைக்க
115. ால் முதல்த் தரம் அஞ்சாங் கண்ணா
116. று தடி இரண்டு நிலம் ஒரு மா வரைக்
117. காணியின் காலே அரைக்கால் முத
118. ல்த்தரம் தடி ஒன்று நிலம் முக்காணி அ
119. ரைக்காணியின் மாகாணி முதல்த்தர
120. ம் தடி ஒன்று நிலம் காணி அரைக்கா

121. ணி முந்திரிகை முதலத் தரம் இதில் சே
122. த்த நிலம் காணிமுந்திரிகையின் அரைக்க
123. ால் வச நிலம் நாலுமா முக்காணி முந்
124. திரிகையின் கால் இந்நிலம் நாலுமா முக்
125. காணி முந்திரிகையின் கால் முதல்த் தரத்து
126. க்கு ஏழுநூற்று வெட்டாம் ஆண்டு பசான
127. முதலுக்கு மேல் வாரம் உவாதி. . . . .
128. போதும் படியும். . . . .
129. நடத்தி வருமாறும் கு[டு) தோ
130. ம் கைமட்ட ரெண்டு பூசையு
131. இவ்வகைப்படியே நிலமு
132. குடுத்ததற்க்கு பிடிபடாக
133. . .ழும் இன்னாள் முதல்
134. மத்த அளவுக்கு தானு
135. ம் வீடா இருக்கச்ச
136. யில் புதிய வீட்டில் ந[ாம்]
137. வைத்த அத்தக்கிரண்ய
138. என்று நம் பேரால்
139. ச்து . . . ..தி மங்கலம்
140. வீர மாத்தாண்டக்
141. குலமேகரபுரத்து
142. களக்காடான சோழ
143. ர் சாற்றுப் போக்குக்
144. கு வானவன் நம் பே[ரால்]
145. இருபத்து ஒன்றாந் தியதியு
146. ம் ஆண்டு மார்கழி மாதம்
147. எழுநூற்று எட்டா[க]
148. ப்போதும் படி கொள்ள
149. அ குறுணியும் குடுத்து [செ]
150. ம்பிலும் வெட்டி சொ[ன்ன]
151. விதமே கல்லிலும் செ[ந்திர]
152. தாரவர் சந்ததிப் பிறவேசமா
153. ண்டனுபவித்து ஆசந்திர[தாரர்]
154. பட யினான் மாத தர

155. வும் வட்டபள்ளி ஊட்[டுஒ]
156. ன்றுக்கு சோறு குறுணி[யும் நடந்]
157. து போதுகிற நாள் ஒன்[றுக்குகறி]
158. யும் பூசையில் நடந்[து கொ]
159. ள்ளும் படியும் மே[ற்படியா]
160. ல் அளப்பித்து கொ[டுத்த...]
161. டஞ் குறிச்சி அமுதுவு[க்கு ெ]
162. நல்லும் விட்டு இரண[பூசை]
163. யில் அமுதுபடிக்கு ஊ[ர் கோ]
164. யிலில் முன் இங்கும[முதுபடிக்கு]
165. நெல்லு மேற்படி சொ[ன்ன அ]
166. முது படிக்கு விடுகிற [நிலம்]
167. மேற்படி பூசைக்கு வி[ட்]
168. டு போதும் படியும் [இ]
169. து கையாண்டு கொண்[டுக]
170. ல்லும் வெட்டி வித்து [கொள்]
171. வதாக கல்லும் செம்[பிலும்சந்]
172. ராதித்தவர் செல்வதாக[இவ்வ]
173. கையும் நடத்தி உழா பூ[சை]
174. க்கு விட்)டு வீரமாத்தா[ண்ட]
175. னிதும் கையாண்டு கொண்டு
176. ..... றேடேயும் ப[டிக்கு]

த. நா. அ. தொல்லியல்துறை

தொடர் எண் : 490 / 2004

மாவட்டம் : கன்னியாகுமரி

வட்டம் : அகத்தீஸ்வரம்

ஊர் : கன்னியாகுமரி

மொழி : தமிழ்

எழுத்து : தமிழ்

அரசு : –

அரசன் : –

ஆட்சி ஆண்டு : –

வரலாற்று ஆண்டு : சகம் 1589
கொல்லம் 839

இந்தியக் கல்வெட்டு ஆண்டு அறிக்கை : –

முன்பதிப்பு : –

ஊர்க்கல்வெட்டு எண் : 10

இடம் : பத்மனாபபுரம் அரண்மனை அருங்காட்சியகம்

குறிப்புரை : இக்கல்வெட்டு திருமலைக் கொழுந்து பிள்ளை குமரி பகவதி அம்மனுக்கும், சக்கரை தீர்த்தக்கரை மடம் மற்றும் திருஞான சம்பந்தர் பண்டாரத்துக்குத் தான்ப பிறமாணமாக நிலம் விட்டுக் கொடுத்ததைத் தெரிவிக்கிறது.

கல்வெட்டு:

1. குரோதி ஹ சகாத்த
2. ம்ஜருஆயகூ க்கு மே
3. ல் செல்லா நின்ற
4. கொல்லம் ஆஆநயகூ ஹ
5. ஆனி மீ உய ஒ பூறுவப
6. க்கிழத்து சத்தமியும்
7. ஆதித்த வாரமும்
8. சித்தயோகமும் தே
9. ர் கரணமும் உத்திர
10. த்தி னாள் செய்த தன்
11. ம சிலைத் தம்பமாவது
12. சொக்கனாத னாயக்க
13. அய்யனுக்கு புண்
14. ணியமாகவும் வட

15. மலையப்ப பிள்ளை
16. அவர்களுக்கு புண்
17. ணியமாகவும்
18. திருமலைக்கொழுந்து
19. பிள்ளை அம்மன் குமரி
20. ப்பகவதி அம்மன் ச
21. ன்னதிக்கு உத்தர
22. ணாததில் சக்கர தீத்த
23. க்கரை மட தரும
24. புரம்திருஞான
25. சம்மந்த பண்டா
26. ரத்துக்கு தன்ம
27. தானம் பிறமா
28. ணமாக குடுத்த
29. படியினாலே ம
30. டத்து நடக்கும்
31. படிக்கு விட்டு குடு
32. த்த நிலமாவிது ப
33. ணகுடியில் ந . . .
34. கரைக்குளத்தி
35. ல் புது திருத்து வி
36. ரை கோட்டை
37. யரு ம் வில்வளை
38. ஞ்சான் திருத்
39. தில் விரைகோ
40. ட்டை ஈ ம் ப
41. ரி சூரியன் கு
42. ளத்தில் விரை
43. கோட்டை யச ம் கா
44. ளி கண்ணாற்றி
45. ல் விரைகோட்டைய ச
46. ம் தென் பற்றில்
47. கருங்குளத்தில்
48. தேரேற்று குள

49. மும் கொழும ே
50. னரி குளமும்பு
51. ஞ்சை விரைே
52. காட்டை நய
53. ம் வாரியூரில் செங்
54. குளமும் அளக்கி
55. ல் மாதம் ஒன்றுக்கு உப்பு ே
56. காட்டை. நாஞ்சி
57. னாட்டு வீரான மங்க
58. லத்து அம்மன் திருவி
59. டையாட்டத்து வீரமா
60. த்தாண்ட பேரேரி ப
61. ணாக்குளம் முதுதரி
62. சு திருத்தும் யிதுவெ
63. ல்லாம் விட்டுக் குடுத்
64. து கல்லிலும் செ
65. ம்பில்லும் வெட்டி
66. குடுத்த படியினாே
67. ல யிந்த தன்ம ஆ
68. தி சந்திரப் பி
69. றமாணமாக அ
70. னுபவித்துகொள்
71. வாராகவும் யிந்த
72. தன்மத்தை பரி
73. பாலனம் பண்ணி
74. னவர்கள் கெங்
75. கை கரையிலே
76. அச்சுவமேத யா
77. க[ம்] பண்ணின பல
78. மும் கெங்காத்
79. தானம் பண்ணி
80. ன பலமும் பெறு
81. வாராகவும்

த. நா. அ. தொல்லியல்துறை **தொடர் எண்** : 491 / 2004

மாவட்டம் : குமரி முட்டம்கன்னியாகுமரி **ஆட்சி ஆண்டு :** –

வட்டம் : அகத்தீஸ்வரம் **வரலாற்று ஆண்டு** : கொல்லம் 701 கி.பி. 1525

ஊர் : கன்னியாகுமரி **இந்தியக் கல்வெட்டு ஆண்டு அறிக்கை** : -

மொழி : தமிழ் **முன்பதிப்பு** : தி. தொ. வ. தொ. VI ப. II எண் 129 பக். 181

எழுத்து : தமிழ்

அரசு : வேணாடு

அரசன் : தம்பிரானார் சிறவாய் மூத்தவர் **ஊர்க்கல்வெட்டு எண்** : 11

இடம் : பத்மனாபபுரம் அரண்மனை அருங்காட்சியகம்

குறிப்புரை : இக்கல்வெட்டு முட்டம் துறை குடிமக்களுக்கு அஞ்சினான் புகலிடம் அளித்ததைக் குறிக்கிறது.

கல்வெட்டு:

1. கொல்லம் எஈக ஙூ
2. பங்கூனி மீ உய ஒ தம்பிரானார்
3. சிறவாய் மூத்த தம்பிரானார்
4. திருவுள்ளம் பற்றி முட்டத்தில்
5. துறையில் குடிமக்களில்
6. மூத்த கங்கன் இளையகங்கன்
7. உள்ளிட்டாற்கு அடிபிடி அனி
8. யாயம் புன் கொசனம் பெறா
9. ப் பேறு மீன் பறிக்குதல் தவி
10. ர்த்தமைக்கு அஞ்சினா[ன்] பு
11. கலிடமாக குடி கிடந்
12. து கொள்ளவும்

த. நா. அ. தொல்லியல்துறை

தொடர் எண் : 492 / 2004

மாவட்டம் : கன்னியாக்குமரி

வட்டம் : அகத்தீஸ்வரம்

ஊர் : புத்தேரி

மொழி : தமிழ்

எழுத்து : தமிழ்

அரசு : –

அரசன் : –

ஆட்சி ஆண்டு : –

வரலாற்று ஆண்டு : கொல்லம் 1042
கி.பி. 1867

இந்தியக் கல்வெட்டு ஆண்டு அறிக்கை : –

முன்பதிப்பு : –

ஊர்க்கல்வெட்டு எண் : 12

இடம் : கன்னியாகுமரி அரசு அருங்காட்சியகம்

குறிப்புரை : இக்கல்வெட்டு புத்தேரியைச் சேர்ந்த மாதேவன் வகையார் சுமை தாங்கிக்கல் நிறுவியதைத் தெரிவிக்கிறது.

கல்வெட்டு:

1. ஜசயஉ ஙல
2. காத்திகை மீ
3. உயச ஒ
4. புத்தேரி
5. மாதேவன்
6. வக
7. தற்மம்

த. நா. அ. தொல்லியல்துறை **தொடர் எண்** : 493 / 2004

மாவட்டம்	:	கன்னியாகுமரி	ஆட்சி ஆண்டு	:	–
வட்டம்	:	அகத்தீஸ்வரம்	வரலாற்று ஆண்டு	:	கொல்லம் 872, கி.பி. 1697
ஊர்	:	சரலூர்	இந்தியக் கல்வெட்டு ஆண்டு அறிக்கை	:	-
மொழி	:	தமிழ்	முன்பதிப்பு	:	–
எழுத்து	:	தமிழ்			
அரசு	:	வேணாடு			
அரசன்	:	வீரகேரளவர்மர்	ஊர்க்கல்வெட்டு எண்	:	13

இடம் : கன்னியாகுமரி அரசு அருங்காட்சியகம்

குறிப்புரை : வேணாட்டு அரசன் வீரகேரளவர்மன் கண்ணன் கரை கிராமத்தைச் சேர்ந்த எம்பெரும் பெரியானுக்கு குலசேகரனாடான் என்ற பட்டம் வழங்கியதை தெரிவிக்கிறது.

கல்வெட்டு:

முதல் பக்கம்

1. கொல்லம் அளயஉ வே
2. மாருகழி மாதம் சு வே நாகர்கோ
3. வில் சரலூர். . . . . .
4. வீற. . . . . .
5. த்த . . . . . .
6. ட்டுக் . . . . . பெயரு வ‌ை
7. கக்கு எல்கையாவது . . . . . அம்ப
8. லத்துக்கு . . . . . குழத்துக்
9. கு தெக்கு வாய்க்காலு
10. க்கு . . . . இப்பெருனான்கெல்கைக்கும் த
11. ண்டனாக கண்ணன் கரை கிரா
12. ம யெம்பெரும் பெரியான்
13. குலசேகர னாடான் பற்றி கொ

14. ள்வாராகவும் கல்ப்பினைப்படி
15. கல்லும் வெட்டி னாட்டிக் கொடுத்த
16. இடத்தறை தேவன்
17. ளம்பயில் மாத்தாண்ட மா
18. த்தாண்ட வற்மர் ட

இரண்டாம் பக்கம்

19. வீர கேராழ வற்ம்மர்
20. சிறவா மூத்த தம்பிரன்
21. கப்பினைப்படி குலசே
22. கர னாடா னென்று தே
23. பரும் குடுத்து . . . . பாகதி
24. றயமும் கொளுவெ
25. த்திலையும் சமத்த பிராத்தி
26. யும் கரைபணமும் க
27. ப்பினைபடி வாங்கிக்
28. கொள்ளுமாறும்
29. இப்படிக்கு கற்பினை [ஒப்]
30. பம்படி கல்லுவெ
31. ட்டி நாட்டி குடுத்தவ
32. ரிசையாவிது இயி
33. துக்கு அகிதம் பண்
34. ணினவன் கெங்ை
35. கக் கரையில் காராம்
36. பசுவை கொன்ன ப
37. ாவம் கெட்டிக் கொள்

இரண்டாம் பக்கம்

38. ளுவாராகவும் இதுக்கு
39. ஆத்தம் செத
40. வன் ஆதின படுவாரா
41. கவும்

த. நா. அ. தொல்லியல்துறை **தொடர் எண்** : 494 / 2004

மாவட்டம்	:	கன்னியாகுமரி	**ஆட்சி ஆண்டு**	:	–
வட்டம்	:	கல்குளம்	**வரலாற்று ஆண்டு**	:	கொல்லம் 757 கி.பி.1581.
ஊர்	:	கோட்டவிளை	**இந்தியக் கல்வெட்டு ஆண்டு அறிக்கை**	:	–
மொழி	:	தமிழ்	**முன்பதிப்பு**	:	–
எழுத்து	:	தமிழ்			
அரசு	:	–			
அரசன்	:	தம்பிரானார் சிறவாய் மூத்தவர்	**ஊர்க்கல்வெட்டு எண்**	:	1

இடம் : வள்ளியாற்றின் தென்கரையிலுள்ள பாறைக் கல்வெட்டு

குறிப்புரை : பள்ளிக்கல் நாக்கா மடத்துக்கும், பூங்கை சாத்தனுக்கும் நாராயணன் கண்ணான ஸ்ரீ திரையிலோக்கிய விழுப்பாதரையனும் கல்லான் நாகன் என்பவனும் நிலமும் குளமும் கொடையாக வழங்கியதைக் குறிக்கிறது.

கல்வெட்டு:

1. கொல்லம் எஎருயஎ ஹ
2. வைகாசி மீ ரு ஒ பள்ளிக்
3. கலில் நாக்கா மடத்துக்கு
4. நாரயணன் கண்ணான ஸ்ரீ
5. திரையிலோக்கிய விழுப்பா
6. தரையர் அய்யன் குளமும்
7. கன்ன குளமும் அதன் கீல்
8. நிலமும் அவர் தன்மம் கல்ல
9. ான் நாகன் தன் சனக்கு
10. யவர் குடியில் தான்
11. விலை கொண்டு போதுகிற
12. பூங்கை சாத்தன் நிலம் கலி
13. யும் அவ்வெண்ணமே ச

14. ந்ததிப் பெறவேசமே நடந்
15. து போதுகிறது இதின் நிலம் . .
16. . . . . கெங்கை
17. கரையில் காராம்பசுவை
18. யும் பிராமணனையும் ெ
19. கான்ற பாவமாகவும்
20. யேற்று கொள்ளவும்
21. நாகன் பொன்னன்
22. செவ்விச்ச திருப்பணி

த. நா. அ. தொல்லியல்துறை **தொடர் எண் : 495 / 2004**

மாவட்டம் : கன்னியாகுமரி

வட்டம் : கல்குளம்

ஊர் : செட்டியார் மடம்

மொழி : தமிழ்

எழுத்து : தமிழ்

அரசு : –

அரசன் : –

ஆட்சி ஆண்டு : –

வரலாற்று ஆண்டு : கொல்லம் 959
கி.பி. 1783

இந்தியக் கல்வெட்டு
ஆண்டு அறிக்கை : –

முன்பதிப்பு : –

ஊர்க்கல்வெட்டு
எண் : 1

இடம் : செட்டியார் மடம் முன்பாக நிறுவப்பட்டுள்ள கற்றூண்

குறிப்புரை : இக்கல்வெட்டு இரணிய சிங்கநல்லூர் மேலத்தெருவிலிருக்கிற செட்டு ஆபத்துக்காத்தான் மாங்குழியில் கல்மடப்பணி முடிக்கவும் மாலலர் மடத்தில் தர்மம் நடக்கவும் நிலம் கொடையாக வழங்கியதைத் தெரிவிக்கிறது.

கல்வெட்டு:

1. தருமம் நடக்கிறபடி ஒ
2. மகரத்தில் வியாழ நி
3. ன்ற கொல்லம் கூஎருய
4. கூ மார்களி மீ உயஎ செ
5. ன்ற வியாழ வாழ்ச்
6. செயும் பூறுவ பக்கியழத்து
7. பிறதமயும் பந்நிக் கரன
8. வும் இந்நாளால் இரணி
9. யல் சிங்கநல்லூர் மேல
10. தெருவில் [ெ]சட்டு ஆவத்துக்கா
11. த்தான் மூப்பனான வரத பணியன்
12. மாங்குழியில் கல்மடம் பணி
13. முடிக்க மாலலர் மடத்தில் இ
14. ருந்து தீயும் தண்ணீரும்
15. விட்டு அராகுளம் பாற்த்து தம்

16. மம் நடக்கிறதுக்காக விட்ட வன
17. க தலக்குளம் தேசத்து ை
18. வநவன் கோணத்து நம்பியார்
19. குளத்தாலும் தனிக்குழியாலு
20. ம் கீழ் குளத்தில் தனிக்குழியாலு
21. ம் நீருண்டு நெல் விளயும் நிலம் வி
22. ட்டுக் குடு
23. த்த நிலம்
24. .க உய ன்
25. பக்கு விரட்டி
26. யச ப ம் பெ
27. ற்றான் விளை
28. யும் சொறி
29. ப்பிரயல் வி
30. ளையும் ஆக
31. க் கோட்ட வி
32. ளையும் சும்
33. மதாங்ஙி வி
34. ளையும் விளை
35. ச்சல் மண்
36. ணடங்க
37. மரமடங்
38. கவும் ஆ ெ
39. சந்திறத
40. ார காலமே
41. சந்த
42. தி பெறவே
43. சமே ஆவத்துக் காத்தான் மூப்
44. பன் காணி ை மடத்தி
45. ல் இருந்து தற்மம் நட
46. க்கிறதுக்காக இந்த ப
47. டி மடத்தில் தீயும் தண்
48. ணீரும் விட்டு அராகு
49. ளவும் பாத்து தற்மவும் நடத்

50. துற பண்டாரத்துக்கு விட்ட
51. வகை குளம் கொளத்து
52. க்கெல்லை மலகாரன் விளையும்
53. சொறிப்பிரயல் விளையும் ஆ
54. க கோட்ட விளையும் சுமடு
55. தாங்கி விளையும் கூடி மண்
56. ணடங்க மரமடங்கவும் சு
57. ன கடமையும் இறுத்து குறியும்
58. பிடிச்சு ஆசெந்திரதாரமே
59. சந்ததிப் பிறவேசமே கற்
60. பிச்சு பொருள் மடத்து யாெ
61. தாருவனாகிலும் இந்த
62. தம்மத்துக்கு அதமம் பேச
63. ற பேர் தே
64. வெ குத்த தே
65. மத்துக
66. வென்று
67. [க்] கோதட
68. கனாகவும்
69. [மே] த்துவே
70. னாகவும் இ
71. [ந்த] தற்மம் ந[ ]
72. டக்க வேண்
73. டு மனசும் வி
74. க்கறத்து நட
75. த்துகிறவர்க்கு தே
76. [த] வ குத்தங்
77. களேத்துக்
78. கொள்வனா
79. கவும் இந்த
80. ற மனசுக் கு
81. றயாய் மே
82. ல தெ ஊ
83. ர் தன்மம்

த. நா. அ. தொல்லியல் துறை **தொடர் எண் : 496 / 2004**

மாவட்டம் : கன்னியாகுமரி

வட்டம் : கல்குளம்

ஊர் : தக்கலை

மொழி : தமிழ்

எழுத்து : தமிழ்

அரசு : –

அரசன் : –

ஆட்சி ஆண்டு : –

வரலாற்று ஆண்டு : கொல்லம் 1074
கி.பி. 1898

இந்தியக் கல்வெட்டு
ஆண்டு அறிக்கை : –

முன்பதிப்பு : –

ஊர்க்கல்வெட்டு
எண் : 1

இடம் : ஆறுமுக வினாயகர் கோயில் கற்றூண்

குறிப்புரை : இக்கல்வெட்டு தக்கலை பண்ணையார் ஆறுமுகம் பிள்ளையின் மனைவி ஆறுமுகத்தம்மாள் இக்கோவில் கட்டியதை தெரிவிக்கிறது.

கல்வெட்டு:

ஶ்ரீ

1. கொல்லம் 1074
2. சித்திரை மீ
3. தக்கலை பண்ணை
4. ஆறுமுகம்
5. பிள்ளை முதலா
6. ளி அவர்களின்
7. மனைவி ஆறு
8. முகத்தம்மா
9. ளாள் இந்த கோ
10. வில் பிறிதிஷ்
11. டிக்கப்பட்டது
12. பெரிய நாயகத்த
13. ம்மாள் P.S.R.P.S
14. S.P சதாசேவை

த. நா. அ. தொல்லியல் துறை			**தொடர் எண்**	:	497 / 2004
மாவட்டம்	:	கன்னியாக்குமரி	ஆட்சி ஆண்டு	:	–
வட்டம்	:	கல்குளம்	வரலாற்று ஆண்டு	:	10-11- நூ.ஆ
ஊர்	:	திக்கணங்கோடு	இந்தியக் கல்வெட்டு ஆண்டு அறிக்கை	:	TAS Vol III Part- I P. 76
மொழி	:	தமிழ்	முன்பதிப்பு	:	–
எழுத்து	:	வட்டெழுத்து			
அரசு	:	–			
அரசன்	:	–	ஊர்க்கல்வெட்டு எண்	:	1

இடம் : பெருமாள் கோயில் அர்த்த மண்டபத் தென்புற அதிட்டானம்

குறிப்புரை : திருக்கண்ணங்கோட்டு இறைவனுக்கு திருவக்கரத்துக்காக நிலதானம் வழங்கிய செய்தியைக் கூறுகிறது இக்கல்வெட்டு.

கல்வெட்டு:

1. ஸ்வஸ்திஸ்ரீ இடபத்தில் வியாழ(ன்) நின்ற யாண்டு
2. விருச்சிக ஞாயிற்று திருமுதான்கோட்டு
3. காவிதியன் கண்டணாதாங்கி நிலஉம் மண்ணறையும் துடவ
4. ளும் சிறைக்கரைத் துடவலும் முனைவாள் கண்ணன் இந்நாலு செயும் திருக்கண்ண
5. தேவர்க்கு அட்டின திருவக்கிரத்[துக்கு]

த. நா. அ. தொல்லியல் துறை **தொடர் எண்** : 498 / 2004

மாவட்டம்	:	கன்னியாகுமரி	ஆட்சி ஆண்டு	:	–
வட்டம்	:	கல்குளம்	வரலாற்று ஆண்டு	:	10 ம் நூ .ஆ
ஊர்	:	திக்கணங்கோடு	இந்தியக் கல்வெட்டு ஆண்டு அறிக்கை	:	

மொழி	:	தமிழ்	முன்பதிப்பு	: தி.தொ. வ. தொகுதி III. ப-I
எழுத்து	:	வட்டெழுத்து		எண். 29 பக். 77
அரசு	:	–		
அரசன்	:	–	ஊர்க்கல்வெட்டு எண்	: 2

இடம் : பெருமாள்கோயில் மகாமண்டப தென்புற அதிட்டானம் (கல்வெட்டு முற்றுப் பெறவில்லை)

குறிப்புரை : சோமானி நாராயணன் என்பன் திருக்கண்ணங்கோட்டு தேவர்க்கு வழங்கிய தானம் இக்கல்வெட்டில் குறிப்பிடப்படுகிறது.

கல்வெட்டு:

1. ஷ்ஷ்ரீ துலாத்தில் வியாழ[ன்]
2. நின்றயாண்டு ஆனித்திங்கள்க் கீழ்மருதூர் மேலகத்து சோமாயி நாராயணன் கீழ்க் கால்வா
3. ய் வயலில் தன் சோமாயி நாராயணன் றன்னுடைய ஏனாதிப் பேறைய் திருக்கண்ணன் கோட்டு ஒரு திருவக்கிர
4. ஞ் செல்வதாக அட்டிக்குடுத்தான் சோமாயி நாராயணன் திருக் கண்ணன் கோட்டு தேவகன்மிகள் குத் திரு
5. வக்கிர[ம்] முட்டாதேய் செலுத்த . . . . . மேலக்கால் வயலில் பேறைக்கு கிழக்கின் குன்[வ]

த. நா. அ. தொல்லியல் துறை **தொடர் எண்** : 499 / 2004

மாவட்டம் : கன்னியாகுமரி
வட்டம் : கல்குளம்
ஊர் : திக்கணங்கோடு
மொழி : தமிழ்
எழுத்து : வட்டெழுத்து
அரசு : –
அரசன் : –

ஆட்சி ஆண்டு : –
வரலாற்று ஆண்டு : 10 ம் நூ .ஆ
இந்தியக் கல்வெட்டு ஆண்டு அறிக்கை : –
முன்பதிப்பு : தி.தொ. வ. தொகுதி III பகுதி.I பக்:78

ஊர்க்கல்வெட்டு எண் : 3

இடம் : பெருமாள்கோயில் மகாமண்டப கிழக்குப்புற அதிட்டானம்

குறிப்புரை : இக்கல்வெட்டு திருக்கணங்கோட்டு ஊர் வாரியன் நாராயணன் என்பவன் கோயிலுக்கு ஒரு விளக்கும் அஞ்சு எருமைகளும் தானமாக வழங்கியதைத் தெரிவிக்கிறது.

கல்வெட்டு:

1. ஸ்வஸ்திஸ்ரீ திருக்கண்ணங்கோட்டு தேவக்கு இவ்வூர்
2. ஊர் வாரியன் சோமன் நாராயணன் வைச்ச விள
3. கொன்று யெருமை அஞ்சு ஸ்வஸ்திஸ்ரீ

த. நா. அ. தொல்லியல் துறை

தொடர் எண் : 500/ 2004

மாவட்டம் : கன்னியாகுமரி

வட்டம் : கல்குளம்

ஊர் : திக்கணங்கோடு

மொழி : தமிழ்

எழுத்து : தமிழ்

அரசு : –

அரசன் : –

ஆட்சி ஆண்டு : –

வரலாற்று ஆண்டு : கொல்லம் 1063
கி.பி. 1887

இந்தியக் கல்வெட்டு
ஆண்டு அறிக்கை : –

முன்பதிப்பு : –

ஊர்க்கல்வெட்டு
எண் : 4

இடம் : மடப்பள்ளியின் மேல்புறத்தூண்

குறிப்புரை : இக்கல்வெட்டு மேக்கூரின் சீகாரியம் நாராயணன் போற்றி என்பவர் திக்கணங்கோட்டு மாதேவர் கோவிலில் மடப்பள்ளி கட்டியதைத் தெரிவிக்கிறது.

கல்வெட்டு:

1. ழரீ
2. [illegible]சுயந வெ
3. ஆடி மீ யக வ
4. திக்கணங்கோட்
5. டு மாதேவர் கோ
6. வில் மடப்பள்ளி
7. மன்றச்சமா.
8. ல் உப[ய]ம் ஜல்ல
9. ....மாக ஆறு
10. கல் அயி கெட்டி
11. யக் கரத்தன்
12. மம் மேக்கூர்சீ
13. காரி நாராயண
14. ன் போற்றி நட்
15. டாள மகாதே
16. வி
17. துணை

த. நா. அ. தொல்லியல்துறை **தொடர் எண்** : 501 / 2004

மாவட்டம் : கன்னியாகுமரி

வட்டம் : கல்குளம்

ஊர் : திக்கணங்கோடு

மொழி : தமிழ்

எழுத்து : தமிழ்

அரசு : –

அரசன் : –

ஆட்சி ஆண்டு : –

வரலாற்று ஆண்டு : கி.பி.10ம் நூ.ஆ

இந்தியக் கல்வெட்டு ஆண்டு அறிக்கை : –

முன்பதிப்பு : –

ஊர்க்கல்வெட்டு எண் : 5

இடம் : பெருமாள் கோவில் முன்பாக உள்ள பலிக்கல்

குறிப்புரை : ஸ்ரீ கலாசெய பட்டிணத்தைச் சேர்ந்த குமர நாரணன் என்பவர் பலிக் கல் செய்தளித்ததை இக்கல்வெட்டால் அறிகிறோம்.

கல்வெட்டு:

1. ஸ்ரீ கலா செயபட்
2. டிணத்து கு
3. மர நாரணன் சை
4. ய்வித்த ஸ்ரீ பலி

த. நா. அ. தொல்லியல்துறை **தொடர் எண்** : 502 / 2004

மாவட்டம் : கன்னியாக்குமரி
வட்டம் : கல்குளம்
ஊர் : திருவட்டாறு
மொழி : தமிழ்
எழுத்து : வட்டெழுத்து
அரசு : –
அரசன் : –

ஆட்சி ஆண்டு : –
வரலாற்று ஆண்டு : கி.பி. 11-ம் நூ. ஆ
இந்தியக் கல்வெட்டு ஆண்டு அறிக்கை : –
முன்பதிப்பு : –

ஊர்க்கல்வெட்டு எண் : 1

இடம் : ஆதிகேசவப் பெருமாள் கோவில் கீழ்புறம் அழிக்கடவு படிக்கல்

குறிப்புரை : வரதபட்டர் என்பவர் படிக்கற்கள் அமைத்ததைக் இக்கல்வெட்டு குறிக்கிறது.

கல்வெட்டு:

1. ஸ்ரீ வரதபட்டர் ஆண்டு வகை எஞ்ச கெட[வுப்] பதாவ[க்க]
2. ரை திருவட்டார் வகைக்கு [ப]ட்ரைய் வடத்திடன்னு ஊ
3. [ர்] மேல் கோறின்னு மனொகிடு வரை இல்ல[க]

த. நா. அ. தொல்லியல்துறை

தொடர் எண் : 503 / 2004

மாவட்டம் : கன்னியாக்குமரி

வட்டம் : கல்குளம்

ஊர் : திருவட்டாறு

மொழி : தமிழ்

எழுத்து : தமிழ்

அரசு : –

அரசன் : –

ஆட்சி ஆண்டு : –

வரலாற்று ஆண்டு : கொல்லம் 919
கி.பி. 1744

இந்தியக் கல்வெட்டு ஆண்டு அறிக்கை : –

முன்பதிப்பு : –

ஊர்க்கல்வெட்டு எண் : 2

இடம் : ஆதிகேசவப் பெருமாள்கோவில் வெளிப்பிரகாரம் தென்புற சோபன மண்டப சுவரில்

குறிப்புரை : இக்கல்வெட்டில் ஆண்டுக்கு குறிப்பு மட்டும் குறிக்கப்பட்டுள்ளது.

கல்வெட்டு:

1. கொல்லம் கூஊயகூ சித்திரை ஊஸஷ

த. நா. அ. தொல்லியல்துறை

தொடர் எண் : 504 / 2004

மாவட்டம் : கன்னியாக்குமரி

வட்டம் : கல்குளம்

ஊர் : பத்மனாபபுரம்

மொழி : தமிழ்

எழுத்து : தமிழ்

அரசு : –

அரசன் : –

ஆட்சி ஆண்டு : –

வரலாற்று ஆண்டு : கொல்லம் 1053, கி.பி. 1877

இந்தியக் கல்வெட்டு ஆண்டு அறிக்கை : –

முன்பதிப்பு : –

ஊர்க்கல்வெட்டு எண் : 1

இடம் : கொல்லக்குடி மொக்குமாடன் தம்புரான் கோயில் வளாகத்திலுள்ள சமாதி

குறிப்புரை : சடக்குட்டி ஆசாரியின் மகன் மாணிக்கவாசக ஆசாரியரின் பிறப்பு மற்றும் இறப்பைத் தெரிவிக்கும் சமாதிக் கல்வெட்டு.

உ

சிவமயம்

கல்வெட்டு :

1. வன்னிய பெருமாள் ஆசாரியின் பௌத்திரரும்

2. சடக்குட்டி ஆசாரி புத்திரருமான மாணிக்க

3. வாசக ஆசார்யர்

ஜனநம்
கொல்லம்

இடம்

சமாதி
தக்கலை

கூகூயந

ஆடி
சித்திரை

வெ

மீ
நக்ஷத்திரம்

ருயந

வைகாசி
அஸ்தம்

த. நா. அ. தொல்லியல்துறை **தொடர் எண்** : 505 / 2004

மாவட்டம் : கன்னியாகுமரி
வட்டம் : கல்குளம்
ஊர் : மணவாளக்குறிச்சி
மொழி : தமிழ்
எழுத்து : வட்டெழுத்து
அரசு : சோழர்
அரசன் : முதலாம் இராசராசன்

ஆட்சி ஆண்டு : 27 வது
வரலாற்று ஆண்டு : கி.பி. 1012
இந்தியக் கல்வெட்டு ஆண்டு அறிக்கை : –
முன்பதிப்பு : தி.தொ. வ. தொ. VI பகுதிII எண்: 105 பக் : 145
ஊர்க்கல்வெட்டு எண் : 1

இடம் : பெரிய குளக்கரை பாறையின் மீதுள்ளது

குறிப்புரை : இக்கல்வெட்டு பெரிய குளக்கரை உடைப்பெடுத்ததைத் தடுத்து அணை கட்டி அதைப் பராமரிப்பதற்காக முதலாம் இராசராச சோழன் நிலக்கொடை வழங்கியதைக் குறிக்கிறது.

கல்வெட்டு:

1. ஷ்ஷிஸ்ரீ திருமகள் போல பெருநிலச்செல்வியுந் தனக்கே யுரிமை பூண்ட
2. மை மனக்கொளக் காந்தளூர்ச் சாலை கலமறுத்த[ரு]ளி வேங்கை நாடுங் கங்கபாடியு நு
3. ளம்ப பாடியு[ந்] தடிய பாடி[யு]ங் குடமலை நாட்டு கோவில் பள்ளியகமும் எண்
4. டிசை புகழ்தரு ஈழ மண்டலமும் இலட்டபாடி ஏழரை இலக்கமுந் திண்டிரல்
5. வென்றித் தண்டாற் கொண்ட [தன்] னெழில் வளர் ஊழியுளெல்லாம் தொழுத
6. கை விளங்குரு மன்னவர் செ(ழிய] ரை தேசு கொள் [ஸ்ரீ] கோவிராச ராச கே[ச] ரி பன்
7. மரான ஸ்ரீ ராச ராச[தே]வர்க்கு யாண்டு [இ]ருபத்தேழாவது இராச ராச தென்

8. ணாட்டுக் கடிய பட்டிணத்து உடையார் சாஞ் செயஞ்

9. சேரமங்கலத்தில் மகாதேவர் பூமி தேவதானப் பள்ளிச்சந்தக் குடி[வா] ரமும்

10. இவ்வூர் பெருங்குளத்தில்ப் பூமிப்பள்ளி நீக்கி இயன்று ஆமபோகம் வைச்சுக் கொ

11. டுத்த பரியாவிது இக்குளத்தில் நீருண்டு நெல் விளையு நிலந் தேவதானப் ப

12. ள்ளிச் சந்தங்கட்கு நிலமடிக்குடி நிலமும் உள்ளிட்ட நிலத்தில் இருப்ப

13. ழி [வும்] மழிச்செவந் நெல்ல[ழிவு] நெல் போக அட்டுவித்து கு

14. டுத்த [நில]ம் இடவன் கறைக் காலால் . . . . . சேர்

15. த்துக் கட்[ட]து இக்கறை யட்டு விப்பாராக அடைச்சுக் குடுத்தோம் இவ்வழி

16. வைப்பிப்பார் சான்றாலை மாற்றிடத்து இதன் தெனிலஞ்சீய தவைகமைஞ்ச

17. ட்டுவிதாகவும் இப்பொன் என்பதினைங் கழஞ்சு

18. பொன் தண்டமாய் அடக்குவது இத்தண்ட கொண்ட பொன்

19. னும் இக்குளத்துக்கே செலுத்துவதாகவும் துவத்தரை கொற்

20. றவான் விற்றானுக் கை . . . . . .

த. நா. அ. தொல்லியல்துறை **தொடர் எண் : 506 / 2004**

மாவட்டம் : கன்னியாகுமரி

வட்டம் : கல்குளம்

ஊர் : புத்தன்கடை

மொழி : தமிழ்

எழுத்து : வட்டெழுத்து

அரசு : –

அரசன் : –

ஆட்சி ஆண்டு : –

வரலாற்று ஆண்டு : கொல்லம் 746
கி.பி. 1570

இந்தியக் கல்வெட்டு
ஆண்டு அறிக்கை : –

முன்பதிப்பு : –

ஊர்க்கல்வெட்டு
எண் : 1

இடம் : ஊத்துப்பாறை

குறிப்புரை : இக்கல்வெட்டு நீர்ப்பாசனம் தொடர்பான ஆணை. வில்லவர் கொடுத்த நிலத்தில் குளம் வெட்டியதையும், தேரன் செய்யன் என்பவன் குளமடை நாட்டியதையும், கொண்டனொட குடி கல்கட்டுமானம் செய்ததையும் குறிக்கிறது.

கல்வெட்டு:

1. வ்வஸ்தி ஸ்ரீ கனெபதி னித்தி மோ
2. ச்சமே தேரைன் செய்யன் கடதிட
3. க் குளமடை னாட்
4. டி வைச்சு கடற்மெண்ணமலை கொ
5. ண்டனொட குடிவ் கலடை விச்சு
6. கொல்லம் எாசயசு கல்ப்பிச்ச
7. து இதினுக்கு
8. கிழக்கே பாகட்ட தசகை கட்ட மேக்கிடமனும் செ
9. ல்லவி நிலமகத்தில் கடனு மேக்க
10. தனக் கொள்ள கோண
11. நிலம் கூ ல் மேக்கனைய
12. டெ வில்லவர் கொடுத நில
13. ம் கோலணி இதினு
14. க் குளனுமும் கூற
15. திருவாணை கல்பிசு இட.

த. நா. அ. தொல்லியல்துறை			**தொடர் எண்**	:	507 / 2004
மாவட்டம்	:	கன்னியாகுமரி	**ஆட்சி ஆண்டு**	:	–
வட்டம்	:	கல்குளம்	**வரலாற்று ஆண்டு**	:	கொல்லம் 1053 கி.பி. 1877
ஊர்	:	கண்டன்விளை	**இந்தியக் கல்வெட்டு ஆண்டு அறிக்கை**	:	–
மொழி	:	தமிழ்	**முன்பதிப்பு**	:	–
எழுத்து	:	தமிழ்			
அரசு	:	–			
அரசன்	:	–	**ஊர்க்கல்வெட்டு எண்**	:	1

இடம் : கிறித்துவ ஆலயத்திற்கு அருகிலுள்ள கல்லறை

குறிப்புரை : இக்கல்வெட்டு நான்குனேரி தாலுகாவிலுள்ள அச்சன்பாடு ஊரைச் சேர்ந்த மிராசு சவேரிமுத்து நாடான் மகன் அருளப்பன் கல்லறைக் குறிப்பு

கல்வெட்டு:

1. ஔஅளஎயள ஙெ சவுட்டம்ப
2. ருமீ நூ வ ஜருயநூ ஙெ ஆவ
3. ணி மீ யகூ வ ஞாயிற்றுக்கிளை
4. ம காலை ய மணிக்கு நான்கூமே
5. னரித் தாலுகா அச்சன்பா
6. டு மிராசு சவேரிமுத்து நா
7. டான் மகன் அருளப்பன் மர
8. ணம் இவனாற்றுமத்துக்காக
9. வேண்டிக் கொள்ளவும் +

த. நா. அ. தொல்லியல்துறை **தொடர் எண் : 508 / 2004**

மாவட்டம்	:	கன்னியாகுமரி	ஆட்சி ஆண்டு	:	–
வட்டம்	:	கல்குளம்	வரலாற்று ஆண்டு	:	ஹிஜ்ரி 1246 கி.பி. 1868
ஊர்	:	பரக்கோடு	இந்தியக் கல்வெட்டு ஆண்டு அறிக்கை	:	–
மொழி	:	தமிழ்	முன்பதிப்பு	:	–
எழுத்து	:	தமிழ்			
அரசு	:	–			
அரசன்	:	–	ஊர்க்கல்வெட்டு எண்	:	1

இடம் : மீரான் கனி மஸ்தான் தர்ஹா மீசான் கல்

குறிப்புரை : இக்கல்வெட்டு சேரா முதலியார் மீரான் கனி மஸ்தான் சாயிபு அவர்களின் கல்லறைக்குறிப்பு

கல்வெட்டு:

1. கிதறாத்த வெ ீ
2. ாசயகூ ம்
3. வருசம் றெ
4. பல்குல் அவ
5. யில் பிறை உய
6. சம் ீள வெ
7. ஆவாணி மீ் யகூ
8. ஏ வெள்ளி கி
9. ளாம்மை வி
10. டிஞ்ச ந
11. னாழிகைக்கு
12. அத்தம் முகை
13. ய்தீன் சேரா
14. முதல்லிய
15. ார் மீராக
16. னி மஸ்த்தா
17. ன் ஸாயிவு
18. அவர்கள் ஆதி
19. றகம் புகுதலான
20. கள்

த. நா. அ. தொல்லியல்துறை **தொடர் எண்** : 509 / 2004

மாவட்டம் : கன்னியாகுமரி
வட்டம் : கல்குளம்
ஊர் : அழகிய மண்டபம்
மொழி : தமிழ்
எழுத்து : தமிழ்
அரசு : –
அரசன் : –

ஆட்சி ஆண்டு : –
வரலாற்று ஆண்டு : கி.பி. 16 - ஆம் நூ. ஆ.
இந்தியக் கல்வெட்டு ஆண்டு அறிக்கை : –
முன்பதிப்பு : –

ஊர்க்கல்வெட்டு எண் : 1

இடம் : அவுலியா மடம் தூணில் பொறிக்கப்பட்டுள்ளது. (கல்வெட்டு தொடக்கம் தூணின் ஒரு பக்கம் சுவரில் மறைந்துள்ளது)

குறிப்புரை : மடத்தில் தர்மம் செய்ய நிலக்கொடை வழங்கியதை இத்தூண் கல்வெட்டு குறிக்கிறது.

கல்வெட்டு:

1. இந்நு தன்ம்மத் தண்
2. ணீரும் ஊத்தி தன்மம்
3. மும் பேணி யிரிக்கி
4. ன்றவற்க்கு இயாப்பி
5. யத்தினு தானப்
6. பிறமாணமாக வி
7. ட்டுக் கொடுத்த நி
8. லமாயிது மேல்ப் ப
9. ரக்கோட்டு கிரா[ம]
10. த்து கொட்டு குள
11. த்தினது கீள்
12. மேய்ப்படியார்
13. விலை கொண்
14. டு இயாவிச்சு
15. போகுகிந்நதிலு
16. ம் புளியறை கூி கவ

17. சூ ப க்கு எல்கை
18. கிழக்கு மடமும் புளி
19. யறைக்கு ளுக்கு தெக்கு
20. தேவதானத்துக்கு
21. வடக்கு மேக்கு நீரோ
22. டும் வாய்க்காலு
23. க்கு கிழக்கு வடக்கு [கு]
24. ளத்தடியள்க்கு தெ
25. க்கு ஆக இ விசைந்த
26. - 35 [பொறிந்து போயுள்ளது]
36. ஆக கூவி உ னால்
37. உயக ப க்கு வு க
38. க்கு கடமை ஐ சூ
39. சூ ப யும் பூத்தோறு
40. ம் ஆண்டு வரை
41. [யிலு]ம் சீ பண்டார
42. த்தில் நின்றும் குறியு
43. ம் பிடிச்சு கடமை
44. யும் அளந்து இன்
45. னிலம் யக ப யும்
46. ஸமஸ்த ஆ.தியும் தா
47. னப் பிறமானமாக
48. இயாவிச்சு கொ
49. ண்டதில் அம்பலத்
50. தில் நாங்கெல்
51. கைக்குள் அக
52. ப்பட்ட கறையு
53. ம் பல விற்த்தங்
54. ங்ளும் கூடி தா
55. னமாக ஆ செந்தி
56. ராதித்தவல்
57. ... . .நிலம் தே
58. . . . . .
59. . . . . தன்மம்

த. நா. அ. தொல்லியல்துறை **தொடர் எண்** : 510 / 2004

மாவட்டம் : கன்னியாகுமரி

வட்டம் : கல்குளம்

ஊர் : சாரோடு

மொழி : தமிழ்

எழுத்து : தமிழ்

அரசு : –

அரசன் : –

ஆட்சி ஆண்டு : –

வரலாற்று ஆண்டு : கொல்லம் 823
கி.பி. 1647

இந்தியக் கல்வெட்டு
ஆண்டு அறிக்கை : –

முன்பதிப்பு : தி.தொ. வ.
தொ.VIII பக்: 28
ARE : 11,1929

ஊர்க்கல்வெட்டு
எண் : 1

இடம் : ஆணை சாஸ்தா கோவில் கருவறை நுழைவாயில் நிலையின் மேல்ப் பகுதி.

குறிப்புரை : புதுச்சேரி திருவிக்கிரமன் நாராயணன் என்பவன் ஆணை சாஸ்தா கோவில் கருவறையை பிரித்துக் கட்டி மதில் சுவர் எழுப்பியதைக் குறிக்கிறது. மேலும், சாரங்கோடு தேசத்து சஞ்சாத்துகுடி விக்கிரமன் நாராயணன் வழி வந்த தென் சரகல் சங்குண்ணி என்பவன் திருக் கார்த்திகைக்கு விளக்கு வைத்தது பற்றி இக்கல்வெட்டு தெரிவிக்கிறது.

கல்வெட்டு:

1. மேற்
2. ப்படி
3. அாஉயஙூ ஙூ அற்ப்பிசி மா
4. தம் ச . சனியாட்சையும் சுப ரோ
5. கிணியும் அபரபட்சத்து திறிதிகயும் சுற
6. தி நாமயோகமும் இன்னாளால் ஆனவர
7. வழத்து அமாய கண்டன் சாத்தன் கோ
8. வில் மதிலு மூல்லப் பிறிசலும் திருப்பணி
9. செயிது புதிச்சேரி திருவிக்கிரமன் நாராயணனு சாற
10. ங்கோடு தேசத்து சஞ்சாத்து குடி வி
11. க்கிறமன் நாராயணன் வழி தென் சரகல்
12. சங்குண்ணி கூாசயரு ஙூ காத்திக மீ க உவிளக்கு வச்சது.

த. நா. அ. தொல்லியல்துறை

தொடர் எண் : 511 / 2004

மாவட்டம் : கன்னியாகுமரி

வட்டம் : கல்குளம்

ஊர் : தக்கலை

மொழி : தமிழ்

எழுத்து : தமிழ்

அரசு : –

அரசன் : –

ஆட்சி ஆண்டு : –

வரலாற்று ஆண்டு : கொல்லம் 1072 கி.பி. 1897

இந்தியக் கல்வெட்டு ஆண்டு அறிக்கை : –

முன்பதிப்பு : –

ஊர்க் கல்வெட்டு எண் : 1

இடம் : தேவசகாயம் பிள்ளை குறுசடி

குறிப்புரை : இக்கல்வெட்டு இராம வடிவுண்ணி வைத்தியநாதன் காண்டிராக் கிட்டரு நாடாரின் கல்லறைக் குறிப்பு

கல்வெட்டு:

1. [illegible]ளையஉ ஙல வைகாசி மீ
2. உயகூ ஷ வியாளக்கிளமை டே
3. தவ நற்க்கருணை எழுந்தரு
4. ளின நாளும் காலம் பற
5. சூ இ மணிக்கு மறணமடை
6. ந்த கல்க்குள மதிகாரத்தில்
7. தக்கலை பிரப்பம் கோட்டு
8. கோணத்து புத்தன் வீட்டி
9. ல் யிருந்து மரணமடை
10. ந்த மரியந்திர நாடாரு
11. க்கு சரியாயும் பெற்ற ம
12. கன் ராம வடிவுண்ணி வைத்தி
13. யனாதன் காண்டாறாக்கிட்டரு ந

த. நா. அ. தொல்லியல்துறை **தொடர் எண்** : 512 / 2004

மாவட்டம் : கன்னியாகுமரி
வட்டம் : கல்குளம்
ஊர் : திருநந்திக்கரை
ஆட்சி ஆண்டு : –
வரலாற்று ஆண்டு : கி.பி. 10ம் நூ. ஆ.
இந்தியக் கல்வெட்டு ஆண்டு அறிக்கை : –
முன்பதிப்பு : தி.தொ. வ. தொ. IV எண்: 38

எழுத்து : வட்டெழுத்து
அரசு : சேரர்
அரசன் : விஜயராகதேவர்
ஊர்க்கல்வெட்டு எண் : 1

இடம் : திருநந்திக்கரை சிவன் கோவில்

குறிப்புரை : இக்கல்வெட்டு குலசேகர தேவரின் மகளார் மற்றும் விசையராக தேவரின் தேவியார் திருநந்திக்கரை பட்டாரகர்க்கு நந்தா விளக்கெரிக்க 30 கழஞ்சு பொன்கொடையாக வழங்கியதைக் குறிக்கிறது.

கல்வெட்டு:

1. ஸ்வஸ்தி ஸ்ரீ திருநந்திக்கரைப் பெருமக்களுந் தளியாள் வானுங் கணக்கரும் கூடி மாடக்கோயிக்கல் . . . . . .

2. குலசேகரதேவர் மகளார் விசையராகதேவர் தேவியார் கிழானடிகள் திருநந்திக்கரை ஹட்டாரகர்க்கு திருநந்தா விளக்கெரிவதாக [வைத்த பொன் முப்]

3. பதின் கழஞ்சு பொன் கொடுத்தார் இப்பொன் முப்பதின் கழைஞ்சும் பெருமக்களும் தளியாள் வானும் கணக்கரும் [கூடி நந்தி] மங்கலத்து நல்லூர் . . . . . .

14. ாடார் என்று பேரில் பொன்

15. மனுதில் தைவ கர்மங்களுக்கு உத

16. வி சகாயம் தறும நிதி ெ

17. சய்தவரும் ஒரு பிறமா

18. ணியமா யிருப்பதால் யி

19. ந்த கல்லரை ஸக்கிலவர்

20. . . . . வர்கள் யிவருை

21. டய ஆத்துமத்துக்காக செபம்

22. செயிது வேண்டுதல்

23. வேண்டிக் கொண்ட

24. [ா] ல் அதிக பலன் கிை

25. டக்கும்

த. நா. அ. தொல்லியல்துறை **தொடர் எண்** : 513 / 2004

மாவட்டம்	:	கன்னியாகுமரி	**ஆட்சி ஆண்டு**	:	–
வட்டம்	:	கல்குளம்	**வரலாற்று ஆண்டு**	:	கொல்லம் 864 கி.பி. 1688
ஊர்	:	திருவிதாங்கோடு	**இந்தியக் கல்வெட்டு ஆண்டு அறிக்கை**	:	–
மொழி	:	தமிழ்	**முன்பதிப்பு**	:	தி.தொ. வ. தொ. எண் V பகுதி : 1 எண் : 25
எழுத்து	:	தமிழ்			
அரசு	:	–			
அரசன்	:	–	**ஊர்க்கல்வெட்டு எண்**	:	1

இடம் : திருவிதாங்கோடு மசூதிக்கு அருகே நிறுவப்பட்ட கல்தூண்

குறிப்புரை : இக்கல்வெட்டு புதுவூர் தேசத்து கணக்கு தேவன் இரவியும், பள்ளிக் கல்லைச் சேர்ந்த ஈசுவரன் பொல்லாம் பிள்ளையானும் புதுவூரில் அம்பலம் கட்டி தானப் பிறமாணமாக நிலக்கொடை வழங்கியதைக் குறிக்கிறது.

கல்வெட்டு:

1. ஹரி: நன்றாக
2. சிங்ஙத்தில் வியாழ
3. ம் நின்ற கொல்லம்
4. ஆசுயச மார்க
5. ழி மீ ம் உயச சென்ற
6. புதனாச்சையும்
7. மகயிரமும் பூறுவ
8. பக்கிஷத்து திறையெ
9. ா தெசியும் சுப பி
10. றமாநித்தி யொக
11. மும் இந்நாளால்
12. புதுவூர் தேசத்து

13. கணக்கு தேவனிர
14. வியும் பள்ளிச்
15. சல் ஈச்சுவரன்
16. ஈச்சுவரனும் பெ
17. ர[ல்லா]பிள்ளையா
18. ன் பிள்ளையானும்
19. ஷை தேசத்து புது
20. வூர் அம்பலம் கெ
21. ட்டி முகிக்கையில் ெ
22. சழம் குறைப்பணி
23. யும் முகிச்சு தானப்பி
24. றமாணமாக விட்டு குடுத்த
25. நிலம் புதுவூர் தே
26. சத்து ஷை குளத்தின்
27. கீழ் நீருண்டு ஊ விளை
28. யு முருக்கறை தடி க உ
29. ங ப யும் ஷை கண்ட
30. ச்சை குளத்தின்
31. [கீழ்] பிள்ளையான்
32. பிள்ளையான ஒற
33. [த்த]ன் நா[ரா]யணன்
34. கொண்ட
35. நடுவில் நிலம்
36. ங ப க்கு எல்லை
37. ஆவிது உப்பு
38. த்தறைக்கும் செ
39. னம்ப[ா]றைக்கும்
40. நடுவில் நிலம்
41. . . . . பறைக்கும் மு
42. ளையடிக்கும்
43. நால் லெ[ல்*] ை
44. க உழ்ப்பட்ட

45. நடுவில் நில
46. ம் ந ப வும் மு
47. ருக்கறை- தடி
48. க ந்தி நால்
49. எல்கை உ
50. ழ்ப்பட்ட ந்தி
51. ந ப யும் ஆக
52. த்தடி இரண்
53. டினால் நிலம்
54. கூ ப யும் ஐ
55. அம்பலத்து
56. க்கு விட்டு குடு
57. த்தா[ன்] நில
58. ம் காடும்
59. கரையும்
60. முருக்க[றை]
61. விழாகம் உ
62. [ட்ப்பட்ட] ந
63. ால்எல்கை
64. உழ்ப்பட்ட
65. முருக்கறை விழாகம் பு
66. ரையடம் மண்டங்
67. க மரமடங்க தடி இர
68. ண்டினால் நிலம் கூ ப வும்
69. ருக்கறை விழாகம்
70. புரயடம்மும்
71. யார் கெட்டி முகி
72. ச்ச அம்பலத்துக்கு த
73. ானப்பிறமாணமா
74. க நிலம் கூ ப வும் புை
75. ரயடம் ஒன்றும் த
76. ானப் பிரமாணம

77. ாக விட்டு கல்லும்
78. வெட்டி நாட்டிக்கு
79. டுத்தார்கள் தவன்
80. இரவி முதல் பெரும்
81. பள்ளிச்சல் ஈச்சு
82. வரன் ஈச்சுவரனு
83. ம் அய்யப்பன் மா
84. டப்பன் முதல்
85. ரும் தானபிறமா
86. ணமாக பிரமாங் கு
87. ழியில் மேற்கு தெக்கு ஆக
88. நிக்கும் குற்றிமரம் ஒன்றுங்
89. கூட கல்லுவெட்டி நாட்டி
90. க்குடுத்த .....
91. க்கில் போகிற ரண்டாம்
92. நிலமும் புரையிடமும்
93. யாவிச்சுக்கொண்டு த
94. [ன்] மம்இறுத்தினபடி த
95. ண்ணீரும் [சுண்ணா] ம்பு
96. ம் குடுத்து அம்பலத்தில்
97. .....
98. சாவடியும்
99. கெட்டிப் பே
100. ணி வைச்சு
101. கொண்டு இ
102. ருக்கையில்
103. இந்நிலத்தினு
104. ம் புரையிட
105. த்தினு தடை
106. இடைக்க
107. ருகில் ஷை தே
108. சத்து நாலு ே
109. பருங் கூடி த

110. டை தீத்து குடு

111. க்குமாறும் இ

112. ந்நி[ல*] த்தினும் புை

113. ரயடத்தினும்

114. யாதா ஒருவ

115. ா் ஆகிலும் இர

116. ண்டகம் நி[ை]

117. னக்கி[ன்ற] பேர் ெ

118. கங்கைக்கரை

119. யில் [நி]ன்று

120. காராம் ப

121. சுவைக் கெ[ா*]

122. ன்ற தோழ

123. மும் [கைய்] ே

124. யத்து கொ

125. ள்ளுவாரா

126. கவும்[ி *] இப்ப

127. டி சம்மதித்து

128. இந்நிலமும்

129. புரயடமு

130. ம் தானப்பி

131. றமாண மா

132. க கல்வெட்டி

133. நாட்டிக்குடு

134. . . . . .

135. . . . . .

த. நா. அ. தொல்லியல்துறை			**தொடர் எண்**	:	514 / 2004
மாவட்டம்	:	கன்னியாகுமரி	**ஆட்சி ஆண்டு**	:	–
வட்டம்	:	கல்குளம்	**வரலாற்று ஆண்டு**	:	கொல்லம் 628 கி.பி. 1452
ஊர்	:	திருவிதாங்கோடு	**இந்தியக் கல்வெட்டு ஆண்டு அறிக்கை**	:	–
மொழி	:	தமிழ்	**முன்பதிப்பு**	:	தி.தொ. வ. தொ. எண் V பகுதி :1 எண்: 26
எழுத்து	:	வட்டெழுத்து			
அரசு	:	–			
அரசன்	:	–	**ஊர்க்கல்வெட்டு எண்**	:	2

இடம் : திருவிதாங்கோடு பெண்கள் பள்ளிக்கு அருகே நிறுவப்பட்ட கல்தூண்

குறிப்புரை : இக்கல்வெட்டு வேளாளர்களுக்கும், வெள்ள நாடார்களுக்கும் இடையில் ஏற்பட்ட பிரச்சனையைக் குறிக்கிறது.

கல்வெட்டு:

1. ஸ்வஸ்திஸ்ரீ நன்றாக
2. கொல்லம் சுயஉயஅ–
3. டாமாண்டு சித்திரை
4. மாதம் கூ முன்
5. னாள் நாட்டிய க
6. ல்லு இரண்டு[லு]ம் வெ
7. ள்ளாழறை வெள்ளநாட
8. ர் பிழைக்கையாலெ நாட்
9. டிய கல்லினு படி எ
10. டுத்த வண்ணமெ இப்
11. போது வெள்[ள] ழறை வெ
12. ள்ளநாடர் பிழக்கை
13. யாலே வெள்ளநாடர்
14. தமிழ்ப் பாகத்தப் பெண்
15. ணை கேட்டரு தென்றும்
16. கைய்யாளரு தென்றும் ந
17. ம்மொடு கூடக்கூ

18. லிச்சேவகம் செவிக்
19. கருதென்றும் காரண
20. ப்பட அருதென்று
21. ம் காரியம் பறைய
22. அருதென்[*று]ம் கணக்கெ
23. ழு தருதென்றுந் தெச
24. ம் கைய்யாள அரு
25. தென்றும் கல்ப்பி
26. ச்சு பிழைச்சவர்
27. க்கு பேர்
28. வழி பறு
29. வனனசுவ
30. ங்கரனும்
31. அய்ய[ப்*]பன்
32. மாத்தாண்டனு
33. ம் குமரன்
34. ராமனும் அ
35. ய்யப்பா
36. ண்டயும்மா
37. த்தாண்ட மழ
38. வராயனும்
39. [து]ம்பிச்சல்
40. மாத்தாண்ட ம
41. ழவராயனும்
42. நம்பன் தொ
43. ண்டைமானும்
44. செ தோ மாத்தா
45. ண்ட பணிக்க
46. னும் காரை கு
47. ன்றனும் கோட்
48. டூர் முதலியா
49. னும் பாப்ப
50. ன்பாப்பன் ம
51. க்கள் இரண்டு

52. பேரும் படைச்சு
53. ல முத்தையானும்
54. மாலம்பி னிரப்
55. பர ஈச்சம்பி பே
56. ரூர் நாயர் அய்யன்
57. பாப்பனும் மாத்தாண்
58. டனும் ஆருசெம்பி
59. பணிக்கனும் சடை
60. யன் கோதையும் வ
61. ளவன் (ன)கண்ணனும்
62. இமி[க)ம் முருகனும்
63. தூவத்து இ[ராமனு]ம்
64. ஆகப்பெர் [உ . . . . .]ம் கண்
65. [டி]டடத்து கொல்லுமாறு
66. கல்ப்பிச்சது

த. நா. அ. தொல்லியல்துறை **தொடர் எண்** : 515 / 2004

மாவட்டம் : கன்னியாகுமரி
ஆட்சி ஆண்டு : –

வட்டம் : கல்குளம்
வரலாற்று ஆண்டு : கி.பி. 1840

ஊர் : திருவிதாங்கோடு
இந்தியக் கல்வெட்டு ஆண்டு அறிக்கை : –

மொழி : தமிழ்
முன்பதிப்பு : தி.தொ. வ. தொ. VII பகுதி : I எண் : 43 பக். 61

எழுத்து : தமிழ்

அரசு : –

அரசன் : –
ஊர்க்கல்வெட்டு எண் : 3

இடம் : பெரியநாயகி மாதா கோவில்

குறிப்புரை : இக்கல்வெட்டு கொல்லம் மிஷனரியில் பணிபுரிந்த கத்தோலிக்க பாதிரியாரின் கல்லறைக்குறிப்பு

கல்வெட்டு:

1. மாடிறிட்டு பட்ட
2. ணத்தில் பிறவியாற்
3. பி. அதெரியானஸ்
4. என்ம்பர் கத்தோலி
5. க்கு அப்போஸ்தொ
6. லிக் மிஸியனில் சேற்ந்
7. து குருவானவர் கிறிஸ்
8. த்து பிறந்த ஈஅாய
9. அல் பிறந்தார் ஈஅாச[ய]
10. அல் கும்பிசாரம்பெ
11. ற்றார் ஈஅாருயரு
12. கொல்லம் மிஸியனில்
13. அலுவலானா ஈஅ
14. ாசுய ல் அல்ப்பஸி மீ
15. உயஅ திக்கணங் தே
16. காட்டுகோவில் மரண
17. மானார் திருவிதாங்
18. கோட்டு பள்ளியி
19. ல் அடங்க பட்ட[ா]ற்

த. நா. அ. தொல்லியல்துறை

தொடர் எண் : 516 / 2004

மாவட்டம் : கன்னியாகுமரி

வட்டம் : கல்குளம்

ஊர் : சுங்கான்கடை

ஆட்சி ஆண்டு : –

வரலாற்று ஆண்டு : கொல்லம் 709
கி.பி. 1533

இந்தியக் கல்வெட்டு ஆண்டு அறிக்கை : –

மொழி : தமிழ்

முன்பதிப்பு : –

எழுத்து : தமிழ்

அரசு : –

அரசன் : –

ஊர்க்கல்வெட்டு எண் : 1

இடம் : சுங்கான் கடை மடத்தின் உள் வரிக்கல்லில்

குறிப்புரை : இக்கல்வெட்டு விலவூர் தேசத்தைச் சேர்ந்த கணக்கு அய்யன் பெருமாள் என்பவர் மடம் கட்டிக் கொடுத்ததைக் குறிக்கிறது.

கல்வெட்டு:

1. கொல்லம் எஈகூ ல் வைகாசி மாதம் ய ஷ புதன்னாச்சையும் சித்திரையும் பூறுவ பக்ஷத்து துவாதேசியும் ஆநன்த யோகமும்

2. புலிக்கரணமும் அன்றுக் கடகராசி கொண்டு விலவூர்தேயத்து[1] கணக்கு அய்யன் பெருமாள் தன்மம்

---

1 பெருமாள் 'ளு'ள் என்று குறியீட்டில் பொறிக்கப்பட்டுள்ளது.

த. நா. அ. தொல்லியல்துறை			**தொடர் எண்**	:	517 / 2004
மாவட்டம்	:	கன்னியாகுமரி	ஆட்சி ஆண்டு	:	–
வட்டம்	:	கல்குளம்	வரலாற்று ஆண்டு	:	கி.பி. 17-ம் நூ. ஆ.
ஊர்	:	வாள் வைச்ச கோஷ்டம்	இந்தியக் கல்வெட்டு ஆண்டு அறிக்கை	:	–
மொழி	:	மலையாளம்	முன்பதிப்பு	:	–
எழுத்து	:	மலையாளம்			
அரசு	:	திருவிதாங்கூர்			
அரசன்	:	–	ஊர்க்கல்வெட்டு எண்	:	1

இடம் : முகமண்டப நுழைவாயிலின் அருகே வடபுறத்திலுள்ள தூணின் பின்புறமுள்ள புடைச் சிற்பத்தின் தலைக்கு மேலே.

குறிப்புரை : இக்கல்வெட்டு *ஸ்ரீ* பண்டார கணக்கரின் பெயரைக் குறிக்கிறது.

கல்வெட்டு:

1. *ஸ்ரீ* பண்டாரத்து கண
2. க்கு வாரியென் கா
3. ளி ஸங்கரென்

த. நா. அ. தொல்லியல் துறை **தொடர் எண்** : 518 / 2004

மாவட்டம் : கன்னியாகுமரி
வட்டம் : கல்குளம்
ஊர் : ஆழ்வார் கோயில்
மொழி : தமிழ் + சமஸ்கிருதம்
எழுத்து : தமிழ் + கிரந்தம்
அரசு : வேணாடு (கீழப்பேரூர் அரசு)
அரசன் : ஸ்ரீ வீரகேரள மாத்தான் டவம்ம திருவடி

ஆட்சி ஆண்டு : –
வரலாற்று ஆண்டு : கொல்லம் 578 கி.பி. 1403
இந்தியக் கல்வெட்டு ஆண்டு அறிக்கை : –
முன்பதிப்பு : –
ஊர்க்கல்வெட்டு எண் : 1

இடம் : பத்மனாபபுரம் அரண்மனை அருங்காட்சியகம்

குறிப்புரை : இக்கல்வெட்டு இரணசிங்கநல்லூர் சிவன்கோயில் உஷா பூசைக்கு கீழப்பேரூர் ஸ்ரீ வீரகேரள மார்த்தாண்டவர்மர் திருவடி நிலக்கொடை வழங்கியதை தெரிவிக்கிறது.

கல்வெட்டு:

1. ஸ்வஸ்திஸ்ரீ ꠰꠰ꠀꠀꠀ

14. ங்க நல்லூர் . . . . . .
15. வீர செவற்கு உஷாவ ஈ
16. ஜைக்கு கீழ்ப்பேரூர் ஸ்ரீ வீரமே
17. கூள உாஜ்ஞை திருவடி
18. கற்பித்த செலவின்னு நாள்
19. ஒன்றின்னு இவ்வளவா
20. ல் ஊட்டு வெஞ்சனகரி
21. .... னாழி இருப்பதி நாழிய
22. ால் ஆண்டு ஒன்று[க்கு]....
23. .....ல்ல ...ர.....
24. லத்தான.....
25. இவ்வ.....
26. அத்தாள.....ன
27. ன்று நிலம்.....
28. குளிகட.....
29. லு அறுகா.
30. ...சத்துக்கடல்.....
31. ர் எழுது . . . . . லில் வாயி
32. ல் கழித்து திருவிக்கிரமபு
33. ரத்து ஆழ்வார் திருநிலத்தில்
34. சு ஞப்புல்லன் பேறை உ
35. ள்ளிட்ட நிலத்தில் கடமை
36. யில் கொள்ளு நெல்லுப்
37. பதின் எண் கலமும் கூட நெ
38. ல்லு இருபத்து நால் கலம் செ
39. ய்தும் வ ஜைக்கும் வெ
40. ஸ்வ ஹத்தினும்மாதம்
41. ஒன்றின்னு இவ்வளவால்
42. நறு நெய் இருநாழிக்கும் மாவ
43. றை மூலைப் புரையிடமும் . . . .
44. டச் சாத்தனூர் வாரியன் ஆதித்
45. தன் ஆதித்தன் கையாண்டுவி
46. காண்டு வ ஜையுஏ நடத்தி . . . .

47. லு செய்து திருமாலையுங் கெ
48. ட்டிச் சாற்த்தி கொள்ளவும் எடுத்
49. துக் கொண்டு போகும்ப்படிக்கு
50. டுத்த வண்ணமே நடத்திட பே
51. ாதுமிடத்த இச்செலவு ஒரு
52. நாள் முட்டுகில் முட்டிரெட்டி
53. யும் ஒரு மாத முட்டுகில் முட்
54. டிரட்டியும்தெண்டம்
55. வைத்து . . . . . ஸ
56. ெஹயிலே விசா . . . .
57. . மய் முட்டுகில் தண்ட
58. யல் அடைப்பாய் விட்
59. டு விகொல் கற்பித்துக் கெ
60. ாண்டு சூசாரு தராவல் ஸ
61. ஞ்சிட்டு வரவும் இந்நிலமு
62. ம்புர
63. யிடமு
64. ம்கய்
65. யாண்டு
66. கொண்ண
67. டுகட

த. நா. அ. தொல்லியல்துறை

தொடர் எண் : 519 / 2004

மாவட்டம் : கன்னியாகுமரி

வட்டம் : கல்குளம்

ஊர் : சாரோடு

மொழி : தமிழ்

எழுத்து : தமிழ்

அரசு : வேணாடு

அரசன் : நயினார் ரவிவன்மரான சிறவாய் மூத்தவர்

ஆட்சி ஆண்டு : –

வரலாற்று ஆண்டு : கொல்லம் 748 கி.பி. 1572

இந்தியக் கல்வெட்டு ஆண்டு அறிக்கை : –

முன்பதிப்பு : –

ஊர்க்கல்வெட்டு எண் : 2

இடம் : பத்மனாபபுரம் அரண்மனை அருங்காட்சியகம்

குறிப்புரை : பொன்னாயிக்குடி இரவிவர்மர்க்கு நயினார் ரவிவர்மரான சிறவாய் மூத்தவர் திருமுகங்கொடுத்து வழங்கிய முக்கலம்பாடு உள்ளிட்ட புரையிடங்களுக்கான எல்கையை இக்கல்வெட்டு தெரிவிக்கிறது.

கல்வெட்டு:

1. கற்கடகத்தில் வி
2. யாழம் நின்ற கொ
3. ல்லம் எஈசயஅ
4. ஙூ அற்பசி மீ ம்
5. யசூ நயினார் ரவி
6. வன்மரான சிற
7. வாய் மூத்த மகிபர்
8. கணக்காகத் தெ
9. ன்கரை னாட்டிந்
10. பொன்னாயிக்கு
11. டியில் தம்பி இரவி
12. வற்மனாய
13. க்குத் திரு
14. முகங் கெ
15. ாடுத்த மு

16. க்கலம்ப
17. ாடு உள்ளி
18. ட்ட புரை
19. விடங்ஙள்
20. க்கம் ைவ
21. ார விலை ெ
22. காண்ட கே
23. ானக்கு விள
24. ாகம் உள்ளி
25. ட்ட புரையி
26. டங்ஙள்க் கு
27. ட்பட்ட எல்ை
28. ககீ[ழக]த்து
29. எல்கை சா
30. [ர] கோட்டு . . .
31. லாயிக்கும் ே
32. மற்குத் தென்
33. னெல்கை வய
34. லினும் வனக்க
35. ணார் விருத்தக்
36. குளத்தினும் கீ
37. ழ் மேல்ப் பெரு
38. வழிக்கும் வட
39. க்கு மேல் எல்
40. கை சிற்றூர் ப
41. [ழை]ய ளெள் வி
42. ளைக்கும் பொ
43. ற்றைக்கும் மே
44. லைச்சகரி விளை
45. தத்தினும்
46. கிழக்கு வட
47. வெல்கை
48. கீழ்மேல்
49. ப் பெருவழி

50. க்கும் தெற்
51. கு ஆக இவ்வி
52. சைந்த பெ
53. ரு னான்கெ
54. ல்கை உட்ப
55. ட்ட புரையி
56. டங்கள்க்கு
57. க் கல்வெட்
58. டு நன்றாக

த. நா. அ. தொல்லியல்துறை

தொடர் எண் : 520 / 2004

மாவட்டம் : கன்னியாகுமரி

வட்டம் : கல்குளம்

ஊர் : சாரோடு

மொழி : தமிழ்

எழுத்து : தமிழ்

அரசு : வேணாடு

அரசன் : நயினார் இரவிவன்மரான சிறைவாய் மூத்தவர்

ஆட்சி ஆண்டு : –

வரலாற்று ஆண்டு : கொல்லம் 798 கி.பி. 1623

இந்தியக் கல்வெட்டு ஆண்டு அறிக்கை : –

முன்பதிப்பு : –

ஊர்க்கல்வெட்டு எண் : 3

இடம் : பத்மனாபபுரம் அரண்மனை அருங்காட்சியகம்

குறிப்புரை : இக்கல்வெட்டு நயினார் இரவிவன்மரான சிறவாய்மூத்தவர் பொன்னாயிக் குடியைச் சேர்ந்த தம்பி சீபத்மனாபனுக்கு திருமுகம் கொடுத்தபடி வழங்கிய முக்கலம்பாடு உள்ளிட்ட புரையிடங்களுக்கான எல்கையைத் தெரிவிக்கிறது.

கல்வெட்டு:

1. கற்கடகத்தில்
2. வியாழம் நின்
3. ற கொல்லம்எள
4. கூயஅ ஙெ அற்பசி
5. ழீ யக நயினா
6. ர் ரவிவன்மரா
7. ன சிறவாய் மூத்
8. த மகிபதி கணக்
9. காகத் தென்கை
10. ர னாட்டில்ப் பெ
11. ான்னா யிக்குடி
12. யி தம்பிரேமும
13. ல
14. சீ பத்மனா
15. பனுக்கு
16. திருமுகம்
17. கொடுத்த
18. படிமுக்கல
19. ம்பாடு உ
20. ள்ளிட்டப்

21. புரையி
22. டங்ஙள்க்
23. கும் ஷை வ
24. ாரவிலை
25. கொண்ட
26. சோனக வி
27. ளைகம்உ
28. ள்ளிட்ட பு
29. ரையிடங்
30. ஙள்க்கும்
31. கூட எல்ை
32. கயாவதுகீ
33. ழெல்கை கார[ண]
34. க்கட்டளை லிந்தபடி
35. க்கும் மேற்குத்
36. தென்னெல்ை
37. க. வயலினும் வ
38. ண்ணார் விருத்
39. திக்கு பிறத்தினு
40. ம் கீழ்மேல்ப் பெ
41. பரு வழிக்கும் வ
42. டக்கு மேல்ழெ
43. ல்கை கீழக்கு
44. யல்.....க்
45. கும் பொற்றைக்கு
46. ம் மேலைச்சகரி வி
47. ளை யகத்தினும் கி
48. ழக்கு வடவெல்
49. கை கீழ்மேல்ப் பெ
50. பரு வழிக்கும் தெ
51. ற்கு ஆக இவ்வின
52. சந்த பெரு
53. னான்கெ
54. ல்கை உட்ப
55. ட்டப் புரையி
56. டங்ங்ள்க்
57. குக் கல்வெ
58. ட்டு நன்றா
59 க

த. நா. அ. தொல்லியல்துறை

தொடர் எண் : 521 / 2004

மாவட்டம் : கன்னியாகுமரி

வட்டம் : கல்குளம்

ஊர் : திங்கள்சந்தை

மொழி : தமிழ்

எழுத்து : தமிழ்

அரசு : திருவிதாங்கூர்

அரசன் : ஸ்ரீ வீரராமவர்மர்
சிறைவாய் மூத்தவர்

ஆட்சி ஆண்டு : –

வரலாற்று ஆண்டு : கொல்லம் 905
கி.பி. 1730

இந்தியக் கல்வெட்டு ஆண்டு அறிக்கை : –

முன்பதிப்பு : –

ஊர்க்கல்வெட்டு எண் : 4

இடம் : பத்மனாபபுரம் அரண்மனை அருங்காட்சியகம்

குறிப்புரை : இக்கல்வெட்டு இரணியசிங்கநல்லூர் தேசத்து பெருமாள் நாலாலு மூட்டு சந்தையில் கிணறு வெட்டி அம்பலம் கட்டியதைக் குறிக்கிறது.

கல்வெட்டு:

1. ரைரி : ஸ்ரீ மண
2. ஹெஹ [நஃ:]
3. நயினார் ஸ்ரீ வீரராம
4. ஸ்ரீ ராமவற்மர் செற
5. வா மூத்த தம்பிரான்
6. றே திருவடி காத்து நட
7. ந்த இரணியசிங்க
8. நல்லூர் தேசத்து
9. பெருமாளேன் நா
10. லாலு மூட்டு சந்தை
11. யில் கிணறும் வெட்டிவி
12. ச்சு அம்பலமும் வைச்
13. சு மை கிணற்றில் வெள்ள
14. முங் கோர வைச்சு அம்
15. பலத்தில் சுண்ணாம்பு அட

16. கெயும் யொ....யித்தேர்
17. பாகனா இ உதகபூறுவ
18. தன்ம தானப் பிறமாண
19. மாக நிலம் விட்ட பரிசா
20. விதும் கரச்சனி மேட
21. வியாள நின்ற சகாற்த்
22. தம் ஊசூாச ன் மேல்
23. செல்லா நின்ற கொல்லம்
24. கூாரு ஹ ஆனி மீ உய
25. பூறுவ பக் [கிழத்தி]
26. ன் நாமயோ
27. கமும் புலிக்
28. கரணமும்
29. பூசமும்
30. நாளால்ச்
31. செய் த உத
32. க பூறுவதன்
33. ம தானப்பி
34. றமாணமா
35. க நிலம் விட்டு
36. கல்லும் வெ
37. ட்டி நாட்டிக்கு ெ
38. காடுத்த பரிச
39. ாவிது நெய்
40. யூர் தேசத்து
41. க்கு மாதேவ
42. ன் மாதேவெ
43. னாடு செய்துங்
44. கொண்டபடி
45. மணவிளே
46. காறங்குள
47. க்கால் நீருண்
48. டு நெல்விளையும்

49. அரசகர் . . . . . .
50. க க்கு பெ
51. ரு னான் கெல்கை
52. யாவது பொ
53. ற்றை வடக்கும் மேற்குத்
54. தென் எல்கை மாமரத்து
55. க் குஞ்ஞீ விளாகம் புரையிட
56. த்தினு வடக்கும் மேற்கு வட தென்
57. கரைக்கும் வடகிலெ
58. க்கு பேரில் நீர் வரத்துக் கா
59. லினு தெக்கு யிவிசைந்த பெ
60. ரு நான்கெல்கை நடுவில்
61. கிடந்த விளாக . . . . . .
62. அபயும் ஆசந்திரார்க்க
63. ம் சந்ததிப் பிறவேசமே
64. அம்பலத்திலுள்ள கிணற்றினு
65. ந் நாலாலு மூட்டு சந்தை
66. கிடப்பில் பபம் ஒன்றுக்குட்டி
67. அபம் உதக பூ
68. றுவ தன்மதானப் பிறமா
69. ணமாக கல்லு வெட்டி நா
70. ட்டிக் குடுத்தானு பெருமான்
71. நாலாலு மூட்டுச் சந்தை
72. யில் ஸ்ரீ ஒன்றுக்கு யச ம்
73. இந்நிலமும் யாவிச்சுக்
74. கொண்டு அம்பலத்தி
75. ல் கணக்கும் புந்தியுமிட
76. ம் கிணறு வெட்டியும் தோ
77. ண்டி உண்டாக்கிக்
78. கொண்டு வெள்ளமும்
79. இறைச்சு வைச்சு யிருத்தி
80. னு பெருமாளுக்கு தூணை
81. . . . . .
82. . . . . .

83. ரும்ப தம்ம கி
84. ணறினும் அம்ப
85. லத்தினும் ய
86. ாதா மொருத்
87. தராகிலும் அ
88. குதம் நினைத்த ே
89. பர்கள் கெங்ை
90. கக் கர்ரயிலே ப
91. சு வதை செய்த
92. தோஷத்தில் செல்
93. வாராகவும் இந்த த
94. ற்மத்திற்கு யாதா
95. மொருத்தர் பரிபாலன
96. னஞ் செய்து ெ
97. காண்டு வருகிற
98. பேர்கள் கயி
99. லாய பதவி பெறு
100. வாராகவும்

த. நா. அ. தொல்லியல்துறை			**தொடர் எண்**	:	522 / 2004
மாவட்டம்	:	கன்னியாகுமரி	**ஆட்சி ஆண்டு**	:	–
வட்டம்	:	கல்குளம்	**வரலாற்று ஆண்டு**	:	கொல்லம் 986, சகம் 1733 கி.பி. 1810
ஊர்	:	திருநயினார் குறிச்சி	**இந்தியக் கல்வெட்டு ஆண்டு அறிக்கை**	:	–
மொழி	:	தமிழ்	**முன்பதிப்பு**	:	–
எழுத்து	:	தமிழ்			
அரசு	:	–			
அரசன்	:	–	**ஊர்க்கல்வெட்டு எண்**	:	5

இடம் : பத்மனாபபுரம் அரண்மனை அருங்காட்சியகம்

குறிப்புரை : இக்கல்வெட்டு திருநயினார் குறிச்சியைச் சேர்ந்த அணைந்த பெருமாளும், நீலமப்பிள்ளை வகையும் அம்பலம் கட்டி அதில் தர்மம் நடக்க நிலக் கொடை வழங்கியதை தெரிவிக்கிறது.

கல்வெட்டு:

1. சகாத்தம் [illegible]
2. எாஅயஅ ல் இட
3. ப வியாழம் நின்
4. ற கொல்லம் கூஅய
5. கூ ஹ சித்திரை மீ யஅ
6. சென்ற திங்களா
7. ச்சயும் புணற்தம்
8. மு பூறுவ பக்ஷத்து
9. ஸத்தமியும் கொ
10. ண்ட நித்திய தே
11. யாகவும் இந்நாளி
12. ல் கடிகபட்டணம்
13. ம் திருநயினார்
14. குறிச்சி யீஸ்வரகோ
15. வில்ப் பிறத்து வீ

16. ட்டி லணைஞ்ச பெருமாள்
17. நீலமப்பிள்ளை வக
18. கீழ் சு தடி
19. மான வெளி பு
20. ரயிடத்தில் அம்
21. பலவும் வைச்சு
22. ங் கட்ட பிராட்டமு
23. த்து சுப்பனை யி
24. ந்தத் தற்மம் ந
25. டக்கிறதுக்கு தற்
26. மம் தானமாக
27. விட்டுக் குடுத்தவக
28. யாவிது தடிமா
29. ன வெட்டி வீதியில்
30. ஆலடி திருத்து கீழ்
31. ச நிலம் சப
32. ரு உக்கு வீ
33. தி பயும் ஷி
34. நிலத்து
35. க்கு வீதிக்கு
36. ச எல்
37. கைக்கு
38. கல்வெ
39. ட்டி நாட்டி
40. னதுக் கு
41. ள்ப்பட்ட
42. நிலம் கமண்
43. ணடங்க
44. மர மடங்
45. க ஆசந்
46. திரதார
47. மே ஸந்
48. ததிப் பி

49. றவேசம்
50. ம் தற்மம்
51. தானமா
52. கக் கல்லி
53. லெழுதி
54. நீரோடும்
55. வாழ்த்திக்
56. குடுத்தா
57. ளணைஞ்ச
58. பெருமாள் நீல
59. மம்பிள்ளை பி
60. ராட்டி முத்
61. து சுப்ப
62. னுக்கு யிந்
63. த நிலம்
64. விட்டு அனுபவி
65. த்து தன் கரமு மி
66. றுத்து அம்பலமு
67. ங் கெட்டிப் பே
68. ணி தண்ணிச் ச
69. ாலும் வைத்து தீ
70. யும் சுண்ணாம்பும்
71. வெண்ணீருங்கு
72. டுத்து தற்மம் ந
73. டத்திக் கொ
74. ள்விது இது முட
75. க்கம் வந்தாகிலு
76. இந்த வக யாதா
77. மொருத்தர்க்கு கே
78. டு காரியம் செய்ய
79. வும் அம்பலம் வி
80. ட்டு போகிலு தற்
81. மம் பத்தாவும் பிடா
82. கயும் கூடி விசா

83. ரித்து தற்மம் நட
84. த்திக் கொள்விது
85. யிந்தத் தற்மம்
86. பத்தா கேடு காரி
87. யஞ் செய்த பே[ர்]
88. தோஷ மனுபவித்
89. து கொள்விது இது
90. க்கு ஸாக்ஷி [illegible]
91. செம்பகராமன் கி
92. ட்டிணனும் [illegible] செ
93. ம்பக ராமன் ம
94. னாளன் [illegible] ாளிகே
95. சவன் [illegible]உமை
96. தேவனு இவர்கள்
97. ச பேரு
98. ம் அறிய
99. இந்த வ
100. கையை
101. தற்மம்
102. தான
103. மாகக
104. ல்லு வெ
105. ட்டி நாட்டி
106. க் குடுத்த
107. ாள் அ
108. ணைஞ்ச
109. பெருமா
110. ள் நீல
111. மப் பிள்ளை
112. க்கு கரைக்க
113. ண்டனா
114. தன் து
115. ணை

த. நா. அ. தொல்லியல்துறை **தொடர் எண் : 523 / 2004**

மாவட்டம் : கன்னியாகுமரி
வட்டம் : கல்குளம்
ஊர் : திருநயினார் குறிச்சி
மொழி : தமிழ்
எழுத்து : தமிழ்
அரசு : –
அரசன் : –

ஆட்சி ஆண்டு : –
வரலாற்று ஆண்டு : கொல்லம் 931
கி.பி. 1755
இந்தியக் கல்வெட்டு
ஆண்டு அறிக்கை : –
முன்பதிப்பு : –

ஊர்க்கல்வெட்டு
எண் : 6

இடம் : பத்மனாபபுரம் அரண்மனை அருங்காட்சியகம்

குறிப்புரை : இக்கல்வெட்டு திருநயினார்குறிச்சி அரசரடிப் பிள்ளையார்க்கு அவ்வூரி லுள்ள இடமான பள்ளிக்கெல்லில் பெருமாள் என்பவர் நிலக்கொடை வழங்கியதைத் தெரிவிக்கிறது.

கல்வெட்டு:

1. ஹரி : கணபதி துணை
2. கன்னியில் விய
3. ாழம் நின்ற கொ
4. ல்லம் கூாநூக
5. ஹ சித்திரை மீ
6. யநூ சென்ற சனி
7. யாச்சையும் கொ
8. ண்ட பூறுவ பக்ஷ
9. த்து திதிகையும் ப
10. ன்றிக் கரணவும்
11. சுபயோகவும்
12. இந்நாளால் ந
13. யினார் அரசடிப்
14. பிள்ளையார்க்கு
15. திருநயினார்குறி
16. ச்சியில் பள்ளிக்

17. கெல் பெருமாள்
18. தானமாகக் குடுத்த
19. து நாங்கள் விலை
20. கொண்டுடை
21. ய காருகுழிக்குள
22. த்தின் கீழ் ஆலடி
23. . . . . .
24. . . . . ம
25. மேக்கு . . . . .
26. க்கரைக்
27. குழ எ
28. ல்லைக்
29. குபக....
30. னாழிக்கு
31. மேக்கு ப
32. னையடி
33. க்கரை
34. க்கும் வட
35. க்கு ஆற்
36. றுக்கு கி
37. ழக்கு மறு
38. காலுக்கு
39. ம் கிண
40. ற்றடிக்கு
41. ம் தெக்கு
42. இவை
43. எல்ை
44. கக்குள்
45. ஆலடிநிலம் மேற்கு
46. ம் கரை மேற்கும் உள்
47. ளக்கடவும் இறு
48. த்து பிள்ளையார்
49. க்கு நாள் க க்கு வி
50. ழா பூசை வை
51. ப்பு ஷி உரிக்கும்

52. குரு மாலை க க்கு
53. ம் ஆசெந்திரதார
54. மே சந்ததிபி
55. றவேசமே தா
56. ணமாக நீரோ
57. டும் பூவோடு
58. ம் வாழ்த்தி கொ
59. டுத்தான் பெருமாள்
60. மாதேவன் இந்
61. த தற்மம் ஊர்
62. மாதபேர் விச
63. ாரித்துக்கொள்
64. ளவும் இந்த தற்
65. மத்துக்கு யாதா
66. ம் ஒரு
67. வர் அ
68. குதஞ்
69. செய்
70. த பேர்
71. கெங்
72. கைக்
73. கரை
74. யிலே
75. காராம்
76. பசுை
77. வக் ெ
78. கான்
79. ற பாவ
80. த்தில் ே
81. பாவா
82. ராகவும் இ
83. ந்த தற்
84. மம் படி
85. க்கு இ கல்
86. லு

த. நா. அ. தொல்லியல்துறை

தொடர் எண் : 524 / 2004

மாவட்டம் : கன்னியாகுமரி

வட்டம் : கல்குளம்

ஊர் : திருவட்டாறு

மொழி : தமிழ்

எழுத்து : தமிழ்

அரசு : –

அரசன் : –

ஆட்சி ஆண்டு : –

வரலாற்று ஆண்டு : கொல்லம் 856
கி.பி. 1681

இந்தியக் கல்வெட்டு ஆண்டு அறிக்கை : –

முன்பதிப்பு : –

ஊர்க்கல்வெட்டு எண் : 7

இடம் : பத்மனாபபுரம் அரண்மனை அருங்காட்சியகம்

குறிப்புரை : திருவட்டாறு தேசத்தைச் சேர்ந்த இரவிக்குட்டியும், பத்மனாபனும் மடம் கட்டி தர்மம் நடத்தி தானவிலைப் பிரமாணமாக நிலக்கொடை வழங்கியதை இக்கல்வெட்டு தெரிவிக்கிறது.

கல்வெட்டு:

1. இடபத்தில் வியாழம் நி
2. ன்ற கொல்லம் அஞ்ஞ
3. சு வரு ஆவணி மீ நய தி
4. ங்களாட்சையும் உத்திரட்
5. டாதியும் அமர பக்ஷத்து பி
6. றதி பதமும் பந்நிக் காரணமும்
7. சிவயோ[கமு]ம் பெற்ற னாள்
8. எழு[திய] உதக பூறுவ தற்ம
9. தானப் பிறமாணமாவிது தி
10. ருவட்டாறு தேசத்து இரவி
11. மக்குட்டி சீ பற்பனாபக் குட்டி
12. யும் தம்பி இரவி சீ பற்பனாப
13. னுமோம் கல்க்குளத்து வ
14. ட . . . . . வில் நாம் கெ
15. ட்டிய.....மடத்தில் மகே

16. ச்சுர பூசைக்கு உதக பூறு
17. வ தற்மதானப் பிறமாணம
18. ாக விட்டுக் கொடுத்த நி
19. லமாவிது நாஞ்சி னாட்டு
20. மத்தியூர் குக்கு விளாகத்து
21. ப் பற்றில் தெங்கடி உள்ளிட்ட
22. யந நிலத்துக்கு ஹ க க்கு
23. பாட்டம் நெல் கோட்டை கூயகூ ம் ம
24. த்தியூர்ப் பற்றில் கோயிக்
25. கலடி உ நிலத்துக்கு ஹ
26. க க்குப் பாட்டம் நெல் கோட்டை யரு ம்
27. தடிக்காரன்
28. கோணம்
29. பல நிலத்துக்கு
30. ஹ க க்கு பாட்டம்
31. நெல் கோட்டை கூ இ ம் ஞா
32. லத்துப் பற்றில்
33. ஊரச்சை . . . . . .
34. உ நிலத்துக்கு
35. ஹ க க்கு பாட்டம்
36. நெல் கோட்டைய அம் அழ
37. கிய பாண்டிய
38. புரத்துப் பற்றில்
39. முட்டுக்கண்
40. ணாறு க நி
41. லத்துக்கு ஹ
42. க க்கு பாட்டம்
43. நெல் கோட்டை க ம் ஆக
44. வகைக்கு னால்
45. .....பல நிலத்
46. துக்கு ஹ க க்கு
47. பாட்டம் நெல் கோட்டை
48. ஈஉகூ இ ல்

49. ஷை நிலங்களு
50. க்கு ஆண்டு
51. தோ[றும்]
52. ஒள்ள மேல் வாரமும் அ
54. ஞ்சாலியும் போக்கி ஒள்
55. ள நெல்லும் மத்தியூர் க
56. டி விளையுட் உடையாணி
57. [ய] ார் வசம் கொண்ட வி
58. ளையும் கூடல் மடத்தில்
59. மகேச்சுர பூசைக்கு ஆ
60. ண்டு தோறும் மடத்தில் நி
61. ன்று பாட்டமும் எழுதிக்குடு
62. த்து செல்ல வேண்டிச்
63. ச மகேச்சுர பூசை நட
64. த்திக் கொள்ளும் ந[ா]
65. ம் கல்ப்பிச்ச ஷை நிலமும்
66. . . . . முய விளாகமும விளை
67. யும் ஆ செந்திரதாரவற் சந்
68. திராதித்தர் வரை உதக பூறு
69. வ தற்மதானப் பிறமாண
70. ம் குட்டி சீ பற்பனாபக் குட்டிகலி
71. இரவி சீ பற்பனாபன் இந்த
72. தற்மத்துக்கும் முள்ள மட
73. த்துக்கு கலி இரவி சீ பத்மனாபன் க
74. ல் வெட்டினபடி உண்டான நில
75. ங்களுக்கு
76. யாதாமொரு
77. வந் அகுதம் செ
78. ய்த பேர்கள் கெ
79. ங்கைக் கரையி
80. லேக் காராம்[ப] சுை
81. வக் கொன்ற தோ
82. ழத்தில்ப் போவா

83. ராகவும் ஷை தற்ம
84. ம் பரிபாலனம்
85. செய்தவர்கள்
86. கெங்காத் தான
87. ம் ஆடின பலம்
88. [ெ]பறுவாராகவும்
89. இப்படி சம்மதி
90. த்து இந்த உதக
91. பூறுவ தற்மதா
92. னப் பிறமாண
93. மாக எழுதிக் குடு
94. த்த இரவிக் குட்டி
95. சீ பற்பனாப குட்டி
96. எழுத்து கலி இ
97. ரவி சீ பற்ப
98. னாபன் எழுத்து

த. நா. அ. தொல்லியல்துறை **தொடர் எண்** : 525 / 2004

மாவட்டம்	:	கன்னியாகுமரி	**ஆட்சி ஆண்டு**	:	–
வட்டம்	:	கல்குளம்	**வரலாற்று ஆண்டு**	:	கொல்லம் 871 கி.பி. 1695
ஊர்	:	திருவிதாங்கோடு	**இந்தியக் கல்வெட்டு ஆண்டு அறிக்கை**	:	–
மொழி	:	தமிழ்	**முன்பதிப்பு**	:	தி.தொ. வ. VII பகுதி II எண் : 27
எழுத்து	:	தமிழ்			
அரசு	:	வேணாடு			
அரசன்	:	வீரகேரளவர்மன் சிறைவாய் மூத்தவர்	**ஊர்க்கல்வெட்டு எண்**	:	8

இடம் : பத்மனாபபுரம் அரண்மனை அருங்காட்சியகம்

குறிப்புரை : புலப்பேடி, மண்ணாப்பேடி என்ற கொடிய சமூக வழக்கத்தினை ஒழித்து மன்னன் பிறப்பித்த ஆணையை இக்கல்வெட்டுத் தெரிவிக்கிறது.

கல்வெட்டு:

1. கன்னி வியாழம்
2. நின்ற கொல்ல
3. ம் அளையக
4. தை மீ உயள
5. சனியாட்செ
6. யும் சதயவும்
7. பூர்வ பக்கிஷத்து
8. பிறதி பதவும் சிங்
9. ஙக் கரணவும் பரி
10. கம நாமயோக
11. வும் இந்நாளா
12. ல் வீரகேரள வ
13. ற்ம சிறவாய் மூத்த
14. தம்பிரானார் கல்க்

15. குளத்து எழுந்த
16. ருளி இருந்தருளி
17. கல்ப்பித்த படி
18. க்கு ரண்டு வக
19. மகாசனவும் கூ
20. டி கல்பித்த மொ
21. ளியாவது தோ
22. வாளைக்கு மேக்
23. கு கண்ணாற்று
24. க்கு கிழக்கு கட
25. லினும் மலைக்கு
26. ம் அகத்து அகப்
27. பட்ட நாட்டில் பில
28. பேடியும் மண்ணா
29. ப் பேடியும் இல்லா
30. எந்த நம் தம்புர
31. ான் திருவுள்ளம்
32. பற்றிக் கல்
33. ப்பிச்ச ப
34. டிக்கு ரண்
35. டு வக மாச
36. னங் கூடி
37. கல்ப்பிச்சு
38. கல்லு வெ
39. ட்டி நாட்டி
40. ய கல்ப்பினை
41. மறுத்து பி
42. லப் பேடியு
43. மண்ணாப்
44. பேடியும் உ
45. ண்டாம் க
46. ாலக்க ெ

48. மண்ணாப்
49. பேடியும் வகி
50. ற்றுப் பிள்ள
51. ஆதியா தே
52. தாண்டி தெ
53. வட்டுமாறு
54. ம் இந்த க
55. ல்ப்பினை மறு
56. த்து பிலப்
57. பேடியும் ம
58. ண்ணாப்
59. பேடி எந்
60. ந வகை தெ
61. பாண்ணு
62. ம் பிள்ளை
63. க்கு உண்ட
64. ாயால்
65. ப் பெண்ணு
66. ம் பிள்ள
67. குளிச்சு
68. கர ஏறிக்
69. கொண்
70. டால் தே
71. ாழமல்ல
72. எந்நும் க
73. ல்ப்பிச்ச
74. து இ வண்
75. ணம் புல்
76. லும் பூமி
77. யும் கல்லு
78. ம் காவே
79. ரியும் ஒள்
80. ள காலத்

81. து நடக்கு
82. மாறும் க
83. ல்ப்பிச்
84. சது
85. திருவயத்தும
86. ற்ற கண்டு வ
87. த்திக் கரிக்கு
88. ம் திருவுள்ளம் ப
89. ற்றிக் கல்ப்பிச்சது
90. திருவிதாங்கே
91. காட்டு தெண்ட
92. ப்படை வீட்டில்
93. வடக்கு வாசலில்
94. கல்லு, வட்டி நாட்
95. டினது இந்தக்
96. கல்லுக்கு யாதாமொ
97. ருத்தர் ஒரு கால
98. ம் யாதாம் ஒரு
99. வர் விக்கிநஞ்
100. செய்தார் அ
101. வர்கள் கெங்க
102. கரையில் கார
103. ாம் பசுவை கொ
104. ண்ட தோசத்
105. தில் போவா
106. ராகவும்

த. நா. அ. தொல்லியல்துறை

தொடர் எண் : 526 / 2004

மாவட்டம் : கன்னியாகுமரி

வட்டம் : கல்குளம்

ஊர் : திருவிதாங்கோடு

மொழி : தமிழ்

எழுத்து : தமிழ்

அரசு : வேணாடு

அரசன் : சிறவாய் மூத்த திருவடி மாத்தாண்ட அடிகள்

ஆட்சி ஆண்டு : –

வரலாற்று ஆண்டு : கொல்லம் 689 கி.பி. 1513

இந்தியக் கல்வெட்டு ஆண்டு அறிக்கை : –

முன்பதிப்பு : –

ஊர்க்கல்வெட்டு எண் : 9

இடம் : பத்மனாபபுரம் அரண்மனை அருங்காட்சியகம்

குறிப்புரை : மாத்தாண்டவர்மர் சிறவாய் மூத்த திருவடி திருவிதாங்கோட்டு தேச அகத்தில் எழுந்தருளி இருந்தபோது சீ பண்டாரத்திலிருந்து பதினாயிரம் பொன்தானமாக வழங்க ஆணையிட்டதைக் குறிக்கிறது. சாத்தமங்கலம் களுமேப்பற்றில் தானமாக வழங்கப்பட்ட நிலத்தின் எல்லைகளையும் இக்கல்வெட்டு குறிக்கிறது.

கல்வெட்டு:

1. ஸ்வஸ்திஸ்ரீ கொல்லம்
2. கூஅயகூ ஹு தை மீ உ
3. திருவிதாங்கோட்டு தே
4. ச அகத்து எழுந்தருளி
5. இருந்தருளின நயினார் சிறை
6. வாய் மூத்த திருவடி இரு
7. ந்தருளியிடத்து ஸ்ரீ ப
8. ண்டாரத்தில் திருவுள்
9. ளம் பற்றியருளி செய்த
10. க் காரியம் முன்னாள் ந
11. ம் முடைய அம்மாம
12. ன்மார் திருவுள்ளம் பற்

13. றி அருளி வள்ளி ஆற்று மே
14. ர்க்கில் சாத்த மங்கலத்
15. தில் களுமேப் பற்றில் இ
16. தளிப்பில் . . . . . கெ
17. ாடுத்த திருமுகத்தில் உ
18. [ள்] பட்ட உற்பத்தி ஏடு இட
19. ய்ப்பட்டதும் கையா
20. ல் ஏடு . . . . .ஊரும் இடத்துக்கு
21. ஊருடைய அனந்தரவர்
22. பேறிட்ட [. . . . .]
23. . . . . ஏழு
24. திக் கொடுத்த
25. கற்றிக் குரயதி
26. டு தட்டு பொன்
27. னும் பிளவரை
28. பேற்ப்பட்டு
29. நெல்வேலி
30. யில் முடிஞ்
31. ஞருளிய அம்
32. மாமன்டுற ம
33. ண்டபத்தில்
34. முறைப்பட்ட
35. இடத்து திரு
36. வுள்ளம் பற்
37. றியருளி ஆணை
38. [ப்] பானாயிறிப்ப
39. டு உற்ப்ப
40. த்தி எழுதிக்
41. கொள்ள
42. ஆரியென்றும்
43. பெந்நு கொடுக்க அரிதெ
44. ன வந்தாலு தேசத்து ம
45. டிவபட்டு திருவாணை
46. இட்டு இருந்தின்ற இடத்

47. து ஆவணம் வத்து ஒரு
48. த்தரா எழுதிக் கொண்
49. டோமென்றும் கடநு
50. கொடுத்தோம் என்றும்
51. உற்பத்தி யினிமே[ல்] வந்
52. நு தோன்றுகில் அவனை
53. யும் பரிசரித்து ஆவண மு
54. றைக்கு பதினாயிரம் பண
55. ம் பண்டாரத்தில் கொள்ளு
56. மாறு திருவுள்ளம் பற்றி அ
57. ருளி நிண்டுற மாத்தான்
58. ட அடிகள் கூடிச் சென்
59. று கல்லு வெட்டி நாட்டி
60. ச்சு கொடுத்த வகைக்கு
61. திருவுள்ளம் பற்றி அருளிய
62. படி

த. நா. அ. தொல்லியல்துறை			**தொடர் எண்**	:	527 / 2004
மாவட்டம்	:	கன்னியாகுமரி	**ஆட்சி ஆண்டு**	:	–
வட்டம்	:	கல்குளம்	**வரலாற்று ஆண்டு**	:	கொல்லம் 862 கி.பி. 1686
ஊர்	:	பத்மனாபபுரம்	**இந்தியக் கல்வெட்டு ஆண்டு அறிக்கை**	:	–
மொழி	:	தமிழ்	**முன்பதிப்பு**	:	–
எழுத்து	:	தமிழ்			
அரசு	:	–			
அரசன்	:	–	**ஊர்க்கல்வெட்டு எண்**	:	10

இடம் : பத்மனாபபுரம் அரண்மனை அருங்காட்சியகம்

குறிப்புரை : திருவட்டாறு தேசத்தைச் சேர்ந்த கலி இரவி சீ பத்மனாபன் என்பவன் பத்மனாபபுரம் மேற்குத் தெருவில் கல்மடம் கட்டி அதில் மகேசுர பூசை, புவிமேக்கட்டளை பூசை நடத்தவும், திருவிளக்குக்கும் நிலமும் புரையிடங்களும் தானப் பிறமாணமாக விட்டுக் கொடுத்ததை இக்கல்வெட்டுத் தெரிவிக்கிறது.

கல்வெட்டு:

1. தனுவில் வியாழம் நி
2. ன்ற கொல்லம் அாகூய
3. உ ஹூ ஆனி மீ விய
4. ாழ வாச்சையும் புண
5. ர்தமும் பூறுவ பக்கிஷ
6. த்து திதிகையும் சறு
7. வ நித்திய யோகமும்
8. பந்நிக் கரணமும்
9. பெற்றனாள் எழுதின
10. உதகபூறுவ தற்ம தா
11. னப் பிறமாணமாவிது
12. திருவட்டாறு தேசத்து
13. கலி இரவி சீ பற்றபனாபனேன்

14. கல்குளத்து மேக்குத் தெருவில்
15. நாம் கெட்டிவிச்ச கல்
16. மடத்தில் மகேசுர பூசை
17. க்குப் புவி மேக்கட்டளை திருவி
18. ளக்கு எண்ணை உள்பட்ட ப
19. ணத்தில் அவ்வகைக்கு கூட
20. உதக பூறுவ தன்மதானப்
21. பிறமாணமாக விட்டுக்
22. கொடுத்த நிலமும் புரை
23. யிடமுமாவிது நாஞ்சி நா
24. ட்டு தேர் குளத்தின் கீழ் தத்த
25. னேரி . . . . பல்லாசத்துக்கு வடக
26. க்கு பாட்டம் நெல் கோட்டை சுயசூல் வடக
27. க்கு வலகுடி
28. அஞ்சா
29. லிக்கு கோட்டை நட
30. . . . . ஆக
31. . . . . கக்கு நெல்
32. கோட்டை யநட
33. ம் நெல் கோட்டை
34. ருயருவ
35. ம் திருவா
36. ட்டாறு ப
37. றளி யா
38. றுக்கு பாக்கி
39. ல் எருக்
40. கிலம் வி
41. ளாகம் பு
42. ரையிடத்தி
43. னு வடக
44. க்கு பாட்டம்
45. வகை உக்கு
46. கடமைக்கு

47. ஙெ க க்கு பணம்
48. அம் ட பணம்
49. அயஉ ம் ஆக
50. இவ்வகை
51. ப் படிகளே
52. னும் பணத்தினும் ஷெப் பத்தில்
53. நின்றும் அடை ஓலையும் சீ
54. ட்டியும் எழுதிக் குடுத்து நெல்
55. லும் பணமும் வேண்டிச்
56. சு மகேசுர பூசையும் அவி
57. ழேக கட்டளை உள்பட்ட வகயு
58. ம் நடத்திக் கொள்ளுமாறு
59. ம் கற்பிச்சு ஷை நிலமும் புரை
60. யிடமும் ஆசெந்திரதார
61. வெற் சந்திராதித்தர் வரை உ
62. தக பூறுவ தற்மதானப் பிற
63. மாணமாக எழுதிக் கொ
64. டுத்த கலி இரவி சீ பற்பனாபன்
65. இந்த நிலத்துக்குப் புரையிடத்
66. துக்கு முளவி மடத்துக்கு கல்
67. வெட்டு ரெண்டின் படி உ
68. ள்[ளநி]லங்களுக்கு கூட யா
69. தாமொருவன் அகிதம்
70. செய்தவன் கெங்கைக்
71. கரையில்க் காராம் பசவை
72. க்கொன்ற தோழத்தில்ப்
73. போவாராகவும் இந்தத் த
74. ற்ம பரிபால[ன]ம் செய்த பே
75. ர்கள் கெங்காதானம்
76. . . . . .
77. கவும் இப்
78. படி சம்
79. மதித்து இ

80. ந்த உத
81. க பூறுவ
82. தற்ம தா
83. னப் பிற
84. மாணம்
85. எழுதிக்
86. கொடுத்த
87. கலி இரவி
88. சீ பற்ப
89. ணாபன்
90. எழுத்து

த. நா. அ. தொல்லியல் துறை

தொடர் எண் : 528 / 2004

மாவட்டம் : கன்னியாகுமரி

வட்டம் : கல்குளம்

ஊர் : பத்மனாபபுரம்

மொழி : தமிழ்

எழுத்து : தமிழ்

அரசு : –

அரசன் : –

ஆட்சி ஆண்டு : –

வரலாற்று ஆண்டு : கொல்லம் 840
கி.பி. 1664

இந்தியக் கல்வெட்டு ஆண்டு அறிக்கை : –

முன்பதிப்பு : –

ஊர்க்கல்வெட்டு எண் : 11

இடம் : பத்மனாபபுரம் அரண்மனை அருங்காட்சியகம்

குறிப்புரை : இக்கல்வெட்டு திருவட்டாறு தேசத்து இரவி என்பவன் கல்க்குளம் கோட்டையில் வடக்குத் தெருவில் கல்மடம் கட்டி ஆச்சாரப் பிள்ளை யார்க்கும் மகேசுவர பூசைக்கும் தானப் பிறமாணமாக நலம் விட்டுக் கொடுத்ததைத் தெரிவிக்கிறது.

கல்வெட்டு:

1. மகரத்தில் வியாழம் நி
2. ன்ற கொல்லம் அாசய ஙு
3. மாசி ிீ ச அபரபக்கிழ
4. த்து ஏகாதேசியும் செவ்வா
5. ட்சையும் மூலமும் சிவயோ
6. கமும் சிவ கரணமும் பெற்ற
7. நாள் திருவட்டாறு தே
8. சத்து தம்பி இரவி க
9. ல்க்குளத்து கோட்டைக் க
10. கத்து வடக்குத் தெருவில்
11. வட சிறகில் நாம் இருந்த ம
12. னையியல் கெட்டிவிச்ச கல்ம
13. டத்தில் ஆச்சாரப் பிள்ளையா
14. ர்க்கும் கயலாயநாதர் பூ

15. சைக்கும் மகேசுர பூசை
16. க்கு மம்மை வண்ணன் முதலி
17. யார் பண்டாரத்தில் எ
18. ழுந்த[ருளி] நாள் ஒரு நா
19. ளை மடத்துச் சிலவுக்கும் ந
20. யினார் கல்க்குளத்து மகாதே
21. வர்க்கு பைங்கூனி உத்திரம்
22. ஆட்டைத் திருநாளுக்கு ஒ
23. ரு நாள் மடத்தில் எழுந்தரு
24. ளித் தர்மம் நடத்துகின்ற வ
25. கைக்கும் நீராகாரத்துக்கும்
26. மடத்திலிரு சக்கரம் உள்
27. இருக்கிற ப[ண்ட]
28. ாரத்துக்கும் ஷை
29. யார் உள்[பட்]
30. ட பேர்க்கு [ம]
31. மைச்செ
32. க்கும் கூ[டி]
33. பூறுவதா
34. னப் பிறமா[ண]
35. மாக விட்[டுக்கு]
36. டுத்த நில[மா]
37. விது நாஞ்[சி நாட்]
38. டுப் பாளி . . . .
39. பள்ளி இ . . .
40. டானம். . .
41. கால்ப்[போக்]
42. குக் கு[ள]
43. ப் பற்[றில்]
44. கீலடி . . . . . .
45. உள்ளி ட்டார்
46. இட்டபாட்டம் சு. . . . . .
47. கூ ||| க்கு . . . . . .

48. பாட்டமாக . . . .
49. ளசயத் . . . . . .
50. ல்திரு . . . . . .
51. புரத்து. . . . . .
52. ண்டம் . . . . . மே
53. ல் வாரத்துக்கு வு க க்கு
54. நெல் கோட்டை யஅ வு க க்கு
55. கோட்டை ாஉயசு ம் கோட்டாறு
56. புஞ்சை அணை மடைப் [போ]
57. க்கில் புதுவல அடை ப
58. [த்தி]ல் உகவக்கு வு க க்கு பாட்ட
59. [ம்] சயஉ ம் தாழைக்[குடி]
60. [த்தி]ல் தாமரை குளத்து
61. சு க்கு மேல்வாரம்
62. க க்கு பாட்டம் நெல் கோட்டை சு
63. ...யில் மேகரைப் பற்றில்
64. கரைக்காட்டு வயல்
65. க்கு வு க க்கு பாட்டம்
66. சு ம் ஆக வகை சா னால்
67. ாய அ இதில் வை நிலங்
68. குவல குடி அஞ்சாலி
69. நெல் கோட்டை ரு ம் . . . . . நெல் கோட்டை
70. ரும் காட்டாலையில்
71. க் குளத்துப் பற்றில்
72. நங்கரை ஊரி சூ கள்
73. கு வு க க்கு பாட்டம் [வெள்]
74. ளம் நீராகாரத்து
75. னது வீட்டில் நின்[றுகு]
76. டுத்து வாற நெல் யஉ ள
77. [இ] வ்வகைப்படியே
78. [நி]லங்களும் நெல்லும்
79. ஆசந்திரதார

80. வர் சந்திராதி
81. த்தர் வரை ஷி
82. மடத்தில் தற்
83. மம் தானவ்
84. வகைப்படி
85. யே நடத்திக்
86. கொள்வாரா
87. கவும் இது
88. [க்]கு முடக்கம்
89. வருகில் தலக்
90. குளத்து மக[ா]
91. தேவர் கோ
92. வில் பூசைக்கு
93. அனியாயப்ப
94. ட்டு முடக்கம்
95. தீத்து நடத்தி
96. க் கொள்வா
97. ராகவும் இப்ப
98. டிக்கு மேல கலி இ
99. ரவி இரவி ஷி த்
100. தானப் பட்டயத்தி
101. ன் படிக்கு .. இ
102. வ் வகைக்குள் கல்
103. வெட்டி நாட்டி கலி
104. இரவி பரம பெருமான்

த. நா. அ. தொல்லியல்துறை **தொடர் எண்** : 529 / 2004

மாவட்டம் : கன்னியாகுமரி
வட்டம் : கல்குளம்
ஊர் : பத்மனாபபுரம்
மொழி : தமிழ்
எழுத்து : தமிழ்
அரசு : –
அரசன் : –

ஆட்சி ஆண்டு : –
வரலாற்று ஆண்டு : கொல்லம் 907 சகம் 1653 கி.பி. 1731
இந்தியக் கல்வெட்டு ஆண்டு அறிக்கை : –
முன்பதிப்பு : –
ஊர்க்கல்வெட்டு எண் : 12

இடம் : பத்மனாபபுரம் அரண்மனை அருங்காட்சியகம்

குறிப்புரை : இக்கல்வெட்டு அயனிகுளம் கோவிலுக்கு துவாதசி ஊட்டுக்காக கேசவன் உள்ளிட்டோர் நிலக்கொடை வழங்கியதைத் தெரிவிக்கிறது.

கல்வெட்டு:

1. சகாத்தம் ஆகூ ருயஉ ம்
2. ஙு செல்லா நின்ற கொல்
3. லம் கூ ள ஙு சித்திரை
4. மீ ரு ஞாயிறாட்சை
5. யும் அனுஷமும் அமர பக்ஷ
6. த்துத் துதிகையும் . . . . . .
7. மு யோகமு வசுகரணமு பெ
8. ற்ற இந்நாளால் கல்க்குளம் பாக
9. த்து அயனிக்குளத்து கொண்டகோ
10. வில்லில் துவாதேசி ஊட்டுக்கு
11. ம் கோவிலில் விளக்கு காலம்
12. . . . . தே உடுத்தங் கூட . . . . ன . .
13. த்துக்கு கேசவன் உள்ளிட்[டார்]
14. கொடுத்த வகைக்கு பரதேசி
15. க க்கு பிராமணர் ஊட்டுக்கு கூட்டி
16. ஊட்டு துவாதேசி உயரு க்கு ஙு

17. ரு க்கு வெ சா க்கு ஊட்டு க . . . ஊட்டு
18. க்கு உளி . . . . . மலைகன் படி நெல் கோட்டை
19. க இவையும் வை க்கு தத்தக் கலந்
20. த நெல்க்குள கோட்டை உயரு வகயும் வை கோ
21. விலில் இத சரிபடி அளந்து வி
22. ட்டுக் குடுத்ததுக்கு பணம் சு க்கு .....
23. [கை)க்கு எ.....மம்இ தன்படி....
24. [நி)லமு சேர்த்து
25. விட்டு கொடுத்த
26. நிலமாவிது நா
27. ஞ்சினாட்டு எறி
28. ச்சி குளம் சம்ப
29. ன் குழிப் பற்றில் அ
30. ந்தியார் கானப்
31. புரவில் புத்து வய
32. ல் செய
33. கல்க்குளத்து
34. கை மாக யி கே
35. ாவிலுக்கு மேக்கு அய்
36. யனடியான் தே
37. வன் புதுவயலு
38. க்கு வடக்குக் குளப்பத்து
39. முது தரிசுக்கு கிழ
40. க்கு உபைங்குள
41. த்து புரவுக்கு தெ
42. க்கு ஆக இவை எல்
43. கைக்குள்ப்பட்ட
44. சலி சும் ந சல் ரு க்கு
45. விலை சமீ க்கு வெ க
46. க்கு மேல் வாரம் ப பங்கு
47. விலை பாட்டம் கோட்டை ந இ
48. ல் மேல் வாரம் வெ க க்கு
49. ரு கோட்டை வந.ம்
50. ஆக காரவிலை உ ல்
51. ..... ளு.....

த. நா. அ. தொல்லியல்துறை

தொடர் எண் : 530 / 2004

மாவட்டம் : கன்னியாகுமரி

வட்டம் : கல்குளம்

ஊர் : பத்மனாபபுரம்

மொழி : தமிழ்

எழுத்து : தமிழ்

அரசு : –

அரசன் : –

ஆட்சி ஆண்டு : –

வரலாற்று ஆண்டு : கொல்லம் 886
கி.பி. 1710

இந்தியக் கல்வெட்டு ஆண்டு அறிக்கை : –

முன்பதிப்பு : –

ஊர்க்கல்வெட்டு எண் : 13

இடம் : பத்மனாபபுரம் அரண்மனை அருங்காட்சியகம்

குறிப்புரை : கல்குளம் தேசத்தில் சாறைக்கோணத்தில் உள்ள நயினார் நீலகண்ட சாமிக்கு தினசரி மாலை சாத்தவும், துவாதேசி மற்றும் இரண்டு பிராமணர்களுக்கு உணவு அளிக்கவும், நந்தவனம் அமைக்கவும் முத்தலைக் குறிச்சி ஊரைச் சேர்ந்த செட்டு வேலாயுதப் பெருமாள் மாதவப் பிள்ளையும் திருநீலகண்டன் மாலைப் பிள்ளையும் தானப் பிறமாணமாக நிலம் விட்டதை இக்கல்வெட்டுத் தெரிவிக்கிறது.

கல்வெட்டு:

1. தனுவில் வியாழம் நி
2. நின்ற கொல்ல
3. ம் அஸ்அயசு ஹ ஆ
4. னி ழீ உயசு சனி
5. த்திங்களாச்சை
6. யும் உத்திரட்டாதி நட்சேத்திரமும்
7. அபர பக்ஷத்து திதிகயு
8. ம் சோம வாரத்தி [லா
9. ன] படி ஆ[ண்டு] கொண்ட
10. இந்நாளால் எழுதின
11. தானப் பிறமாணம
12. ாவிது திருவிதாங் ட[கா]
13. ட்டு முத்தளைக்கு
14. ருச்சியான வலங்கெ

15. செண்பகராமன் பெருந்தெரு
16. வில் செட்டு வேலாயு
17. தப் பெருமாள் மாத
18. வபிள்ளை வைப்பிச்ச
19. நந்தவனமாவிது க
20. ல்க்குளந் தேசத்து
21. சாறைக் கோணத்தில்
22. நந்தாவனம் பணிவி
23. டைக்கும் தினசரி ந
24. யினார் திருநீலகண்
25. டர் [சாமி] க்கு மாலை இ
26. ரண்டும் [வை]க்கவு[ம்]
27. அம்மனுக்கு மாலைெ
28. ரண்டும் ஷை க்கு மாங்
29. கரைக்கு நீரு . . . . .
30. மா கரை னட
31. க்க வந்ததி
32. ங்கதுக்கு
33. உதைய கு
34. மாரருக்கு
35. மாதம் ஒ
36. ன்றுக்கு கா
37. த்திகை நா
38. ள் மாலை ஒ
39. ன்றும் ஷை
40. க்கு வைச்ச
41. நைத்திய
42. ம் நெல் ரு கோட்டையு
43. ம் நந்தாவ
44. னப்பணி
45. விடைக்கு
46. நெல்களமும்
47. மாதம் ஒ
48. ன்றுக்கு து
49. வாதேசி இ
50. ரண்டுக்கு
51. ஊட்டுக்குப்
52. பிராமண
53. ர்யிரண்டு

54. க்கு நெல் க
55. யும் ஆக நா
56. ளொன்று
57. க்கு நெல் எ கோட்டை
58. யு மாதம் [ஒன்று
59. க்கு]த் த(ானபிறமாணம]ாக
60. வி[ட்டுக்குடுத்த நில]மாக ெ
61. ரண்[டும்] வித்து கொடு
62. த்தான் பாட்டத்து பி
63. ளா [வி] ளாகத்து பெரு
64. ங் குளத்தாலும் தன்
65. க்குள காலும் மேட்டு
66. [க]டன் விளை மூவ
67. னடி கோவில் கொள
68. ச் சுனையாலும்
69. நீருண்டு நெல் விளை
70. யும் நி[லமிதுக்கு ச எல்கை] ெ
71. தற்குக் க[ரக்குக்] கீழ் வே
72. ல னு[ள்ளி] ட்டார் பறைக்கு சாட்ட
73. ே[ம] க்குக்கு சேரறவை
74. க்கும் கோணவிளைக்கும்
75. நடவில்க் கிடந்த ஒரு
76. வாளெ கூ கீழ்ப்பால்
77. நந்தாவனப் பணி வி
78. டையில் ஒன்று பாதிக்கு
79. திருநீலகண்டன் மா
80. லைப் பிள்ளை விட்ட [வக]
81. வேலாயுதப் பெருமாள்
82. மாதவ பிள்ளை விட்ட
83. மா[லு]ம் ஆ[யின்ன வக]
84. மற கொண்டு தானப்
85. பிரமாணமாக கொடுத்த
86. நிலம[ாவிது] வொன்று
87. க்கு [க்குடு]
88. த்த [வக] கா
89. ரியமிது செ
90. ந்பக ராமன்
91. பெருந்
92. தெருவில் நட

93. [க்கும் படிக்கு]
94. க் கொள்ளு
95. வேனாகவும்
96. தேவதானம்
97. ஊரு இடத்தி
98. லு இந்த தற்ம
99. த்துக்கு இயாத
100. ாமொருவரா
101. கிலும் அகுத
102. ம் செயிதவ
103. ன் கெங்கை
104. கரையில் க
105. ாராம் பசுை
106. வக் கொன்ற
107. தோழத்தி
108. ல் போவாராக
109. கவும் இந்த
110. தன்ம கா
111. ரியம் நட
112. க்க வண்ண
113. மாக நட
114. த்தினவர்.

த. நா. அ. தொல்லியல்துறை

தொடர் எண் : 531 / 2004

மாவட்டம் : கன்னியாகுமரி

வட்டம் : கல்குளம்

ஊர் : பத்மனாபபுரம்

மொழி : தமிழ்

எழுத்து : தமிழ்

அரசு : வேணாடு

அரசன் : இரவிவர்மரான சிறவாய் மூத்த தம்பிரான்

ஆட்சி ஆண்டு : –

வரலாற்று ஆண்டு : கொல்லம் 709 கி.பி. 1533

இந்தியக் கல்வெட்டு ஆண்டு அறிக்கை : –

முன்பதிப்பு : –

ஊர்க்கல்வெட்டு எண் : 14

இடம் : பத்மனாபபுரம் அரண்மனை அருங்காட்சியகம்

குறிப்புரை : இக்கல்வெட்டு கல்குளம் கோட்டைக்குள்ளே குலசேகரப் பெருமாள் பிள்ளையாரைப் பிரதிட்டை செய்து கொடை வழங்கியதைத் தெரிவிக்கிறது.

கல்வெட்டு:

1. கொல்லம் எஎகூ ம்
2. . . . வியாழ வாட்சையும்
3. . . . . மு அபரபக்கிழ
4. த்து . . . யும் பரியான
5. யோகமும் . . . முத்த
6. மும் கொண்டு நயினார் இரவிவ
7. ன்ம்மராய சிறவாய் மூத்த த
8. ம்பிரானும் வாசல் காரியஞ்
9. செய்விக்கும் பேரும் அனுகூலத்
10. தின் கல்க்குளத்து கோட்டைக்
11. குள்ளே தெர் த் திருவி[ழா]கா
12. ன மலையில் குலசேகர பெருமாள்
13. பிள்ளையாரை பிரதிஷ்டை செ
14. சய்து . . . . . .

15. .... கீழ் ..... மடை போ
16. க்கு .... தா நில
17. மா ..... ம்பல தன் காத
18. த்துக்கு .....
19. வாத்திய மகாதகனயில்
20. பிடி ..... யெம் ..... காதத்
21. தின் ..... யில் திரு
22. விளக் கெண்ணைக்கு ... பிடி
23. ச்சுக் குடுத்து தண்ட . ை . ம
24. . . ண்டியான .... த்தியம் எ ...
25. முந ..... மிக்க வேணு இதுக்கு
26. வி ..... ந கால
27. மு .... க்ககம் ..... ான திருமண
28. த்துக்கு ..... தனங்
29. .....
30. வும்

த. நா. அ. தொல்லியல்துறை

மாவட்டம் : கன்னியாகுமரி

வட்டம் : கல்குளம்

ஊர் : பத்மனாபபுரம்

மொழி : தமிழ்

எழுத்து : தமிழ்

அரசு : –

அரசன் : –

தொடர் எண் : 532 / 2004

ஆட்சி ஆண்டு : –

வரலாற்று ஆண்டு : கி.பி. 13 நூ. ஆ

இந்தியக் கல்வெட்டு ஆண்டு அறிக்கை : –

முன்பதிப்பு : –

ஊர்க்கல்வெட்டு எண் : 15

இடம் : பத்மனாபபுரம் அரண்மனை அருங்காட்சியகம்

குறிப்புரை : துண்டுக் கல்வெட்டு. பிடாரியார்க்கு நிமந்தம் அளித்ததை இக் கல்வெட்டு தெரிவிக்கிறது.

கல்வெட்டு:

1. . ாகத்துக் கல் நாட்டிய பண்டுள்ள பேர்த . . . . .
2. . . . . ாத தென்னாட்ட ரையனேன் அறவகை . .
3. க்கும் மாற்றாதே தியாகமிட அறத்தால் . . . . . .
4. கோற்சடைய பன்மரான திரிபுவன சக் . . . . . .
5. பிடாரியார்க்கு வேண்டுந் நித்தல் நிமந்தங்க . .

த. நா. அ. தொல்லியல்துறை **தொடர் எண்** : 533 / 2004

மாவட்டம்	:	கன்னியாகுமரி	ஆட்சி ஆண்டு	:	–
வட்டம்	:	கல்குளம்	வரலாற்று ஆண்டு	:	கொல்லம் 670 (கி.பி. 1495)
ஊர்	:	பத்மனாபபுரம்	இந்தியக் கல்வெட்டு ஆண்டு அறிக்கை	:	–
மொழி	:	தமிழ்	முன்பதிப்பு	:	–
எழுத்து	:	தமிழ்			
அரசு	:	–			
அரசன்	:	–	ஊர்க்கல்வெட்டு எண்	:	16

இடம் : பத்மனாபபுரம் அரண்மனை அருங்காட்சியகம்

குறிப்புரை : சாலை அகத்துப் பிள்ளையார் கோயிலுக்கு நிலக்கொடை வழங்கியதை இக்கல்வெட்டு தெரிவிக்கிறது. சிவமாந்தர்களுக்கு அஞ்சினான் புகலிடம் அளித்ததையும் குறிக்கிறது.

கல்வெட்டு:

1. . . . . .
2. கொல்லம் கூளய
3. வநு தை மீ சாலை அகத்
4. துப் .பிள்ளையார் கோ
5. யிலுக்கு நாலு எல்லை
6. க்கும் கல்லு நாட்டிக்கு
7. டுத்தது சேரமான் பெ
8. ருமாள் திருவாசெலி
9. ல் தெனகத்தின் சங்
10. கேதம் சிவமாந்
11. தர் குடி ஏறும்படியு
12. ம் தெனகத்து ஆவனக
13. [ற்] தார் இடங்கை வலங்கை
14. [யா] க பலதரக்காறரு ம
15. காயின்மை செய்யாம அ
16. ஞ்சினான் புகலிடம்

த. நா. அ. தொல்லியல்துறை **தொடர் எண்** : 534 / 2004

மாவட்டம்	:	கன்னியாகுமரி	ஆட்சி ஆண்டு	:	–
வட்டம்	:	கல்குளம்	வரலாற்று ஆண்டு	:	கொல்லம் 837 கி.பி. 1710
ஊர்	:	பேயங்குழி	இந்தியக் கல்வெட்டு ஆண்டு அறிக்கை	:	–
மொழி	:	தமிழ்	முன்பதிப்பு	:	–
எழுத்து	:	தமிழ்			
அரசு	:	–			
அரசன்	:	–	ஊர்க்கல்வெட்டு எண்	:	17

இடம் : பத்மனாபபுரம் அரண்மனை அருங்காட்சியகம்

குறிப்புரை : இக்கல்வெட்டு அன்ன சிவனையுத்தான் அக்னீசுவரன் என்பவன் மணக்கரையில் கல் அம்பலம் கட்டி அதில் தர்மம் நடக்கவும், பரிபாலனம் செய்யவும் பணமும் நிலமும் கொடையாக வழங்கியதைக் குறிக்கிறது.

கல்வெட்டு:

1. கொல்லம் ஆநய
2. எ வெ ஆனி மீ கூ ஆ
3. தி நாராயண சுவா
4. மி புண்ணியமா
5. க மணக்கரையி
6. ல் அண்ண சிவனயு
7. த்தான் அக்கிநீசுரன்
8. காணி விளை ராச பா
9. தையில் சுவாமி திரு
10. வுளமாக கட்டி வை
11. த்த கல் அம்பலத்
12. தில் முன் சாவடிக்கு
13. ம் வடக்கு சாவடிக்கு
14. ம் பண்டார மிருக்

15. கிற மடத்துக்கும் ஓ
16. லைக் குட்டவு உள வகா
17. ய் பணம் ச வெளிச்செ
18. ண்ணை பணம் உய உப்ப
19. ட்டச் சுண்ணாம்பு பணம்
20. க சட்டி பானை பணம் க ப
21. ண்டாரத்துக்கு உடு
22. க்க பணம் ச ஆக ஆண்
23. டொன்றுக்கு பணம் உயக
24. க்கும் கோட்டை [பன்]
25. னீரரை விலைக்கு
26. நெல் அறுக
27. லமும் ப
28. ண்டாரத்
29. துக்கு மா
30. த ஒன்று
31. க்கு நெல் கல
32. மாக ஆ
33. ண்டு ஒ
34. ன்றுக்கு நெல்
35. பன்னிரு
36. கலமும்
37. ஆக வகை
38. ரண்டினா
39. ல் நெல் பதி
40. னெண் க
41. லத்துக்கு
42. விட்ட நில
43. மாவது ம
44. ணக்க
45. ரை தேச
46. த்து தாம
47. ரைக் கு
48. ளத்தின்

49. கீள் நா
50. ணரை
51. க ே நிலம் தூணியும்
52. மென்னொட்டு குள
53. த்தின் கீள் மணவ
54. யர்துடவயல் . . . . .
55. க ே ந நிலம் பயும் ஆக . . . .
56. உ க்கு நிலம் எண் குறு
57. ணியில் பாட்ட கே
58. ாட்டை நெல் பதினெ
59. ண் கலமும் பத்
60. தி யாவிச்சு கொ
61. ண்டு பண்டார கி
62. ணற்றில் வெள்ள
63. ம் கோரி வச்சு உ
64. ப்பு ஊறுகாய் தீ
65. ய் சுண்ணாம்பு
66. சட்டி பானை தண்ணீ
67. ரும் கொடுத்து த
68. ன்மம் நடத்தி கொ
69. ள்வாராகவும் இந்
70. த தன்மத்துக்கு
71. விட்ட நிலத்துக்கு ய
72. ா தொருவன் விரோ
73. தம் செயில் அவன்
74. கெங்கை கன
75. ரயில் காராம் பசு
76. வை கொ
77. ன்ற ே
78. தாஷத்
79. திலும் பி
80. ரமத்திய
81. ர் தோஷத்
82. திலும் பே

83. ாவாராக
84. வும் ஆதி ந
85. ாராயண சுவ
86. ாமி புண்
87. ணியமாக
88. கல்ப்பித்
89. த அம்பல
90. த்தடியில்
91. கல்லில் ெ
92. வட்டிவித்
93. த அண்ண
94. சிவன் அ
95. க்கினீசுர
96. பட்டருக்கு
97. ஆதிநாராய
98. ண சுவாமி
99. நன்ம்ை
100. ம குடுக்க.

த. நா. அ. தொல்லியல்துறை **தொடர் எண் : 535 / 2004**

மாவட்டம்	:	கன்னியாகுமரி	ஆட்சி ஆண்டு	:	–
வட்டம்	:	கல்குளம்	வரலாற்று ஆண்டு	:	கொல்லம் 926 சகம் 1672 கி.பி. 1750
ஊர்	:	பன்னிகோடு	இந்தியக் கல்வெட்டு ஆண்டு அறிக்கை	:	–
மொழி	:	தமிழ்	முன்பதிப்பு	:	–
எழுத்து	:	தமிழ்			
அரசு	:	–			
அரசன்	:	–	ஊர்க்கல்வெட்டு எண்	:	18

இடம் : பத்மனாபபுரம் அரண்மனை அருங்காட்சியகம்

குறிப்புரை : மலை மண்டலத்து பன்னிகோடு தேசத்து வேலாயுதப் பெருமாள் உடையார் என்பவர் தென் பராசத்து ராச பாதையில் மடம் கட்டி அதில் தர்மம் நடக்கிற வகைக்கு நிலக்கொடை வழங்கியதைத் தெரிவிக்கிறது.

கல்வெட்டு :

1. சகாத்தம் ஆகூளையஉ ன்
2. மேல் செல்லா நின்ற கொல்லம் கூ
3. ாஉசு ஙல பங்கூனி மீ உயள வியாழவ
4. ாட்சையும் பூறுவ பக்சதது தி
5. திகையும் வியாக நாம யோக
6. மும் புலிக்கரணமும் பெற்ற பூ
7. சத்தின் நாள் செயித உத
8. க பூறுவாதானம் தானப்பி
9. றமாண மாவிது மலை மண்
10. டலத்து பன்னிகோடு தே
11. சத்து வேலாயுதப் பெரு
12. மாள் உடையாரேன் மேல்
13. ப்படியால் தென் பராச
14. த்தில் ராச பாதையில் நா
15. ன் கெட்டி வயித்த மட்டுபா

16. வு மடத்துக்கு அத்த நத்
17. தமு மத்தது அடித்து னெ
18. ளித்து நெருப்பும் வெள்ளமு
19. ம் வயிக்கிற வகைக்கு விட்டு கு
20. டுத்த நெலமாவிது நாஞ்சி நா
21. ட்டு . . . . . கள . . . . . நல்லுஞ்
22. . . . . .
23. பாவூர்க்குள
24. த்தின் கீள்
25. நாகலடி மடை
26. போக்கில் நம்
27. கரைபத்தில்
28. வலிய முக்கா
29. ணி பகுத்த தடி
30. ரு ம் . . . கிள
31. க்கு எல்கையாவி
32. து கீள் எல்கை வட
33. க்கு மேக்கு தென்ள
34. ல்லைகைக்கு மயக்க
35. கரட்டுக்கு வாத்தி
36. யார் நிலத்துக்
37. கும் தெற்கு . . . . க்
38. கய்யான தெ (ன்)
39. யெல்லை
40. க்கு மடைக்கு
41. மேல் எல்கை
42. பண்டார
43. கை நிலத்து
44. க்கும் கிளக்கு
45. வடவெல்கை
46. களி மேல் பாயு
47. ங் காலுக்கு தெக்கு
48. ஆக இவ்வகை
49. க்குளகப் [பட்ட]

50. தடிக நிலத்துக்கு மே
51. க்கு வுட்டப்படி அஇ. மேல் வாரம் இ
52. துக்கு . . . கூந ருமம் ரு ஙெ கக்கு
53. கோட்டை ச மை யிக்கோட்டை நாலே
54. கோட்டை ச மை யிக்கோட்டை நாலே
55. முண்டானபடி மை மடத்துக்கு
56. பணிவிடை செய்யிற பண்ட
57. ாரத்துக்கு கல்லிலும் செம்பிலு
58. ம் வெட்டி பாரி கோட்டு ஊ
59. ரும் கோவின்மையும் மு
60. ன்பாக பூவோடும் நிளெவு[ம்]
61. தானப் பிறமாணமாக விட்டு
62. க்குடுத்தேன் இராசபாதை[யில்]
63. நான் கட்டி வைத்த மடத்து த
64. ன்மம் நடத்தும் வகைக்கு
65. இப்படிக்கு வேலாயுதப் பெருமாள்
66. உடையார் எரத்து இந்த தன்
67. மத்துக்கு அகிதம் செயித பேர்
68. கெங்க கரையிலே காராம்
69. பசுவை கொன்ற தோசத்
70. திலே போவானாகவும் இந்
71. த தன்மத்தை பரிபாலனம் செ
72. யித பேர் அசுவமேத யாகம்
73. பண்ணின பலனை அடைவராகவு
74. ம் இப்படி இவர்கள் சொல்ல இந்த
75. உதக பூறுவ தன்ம தானப் பிறமா
76. ணம் கையெழுதினே நாஞ்சி
77. னாட்டில் அழகிய பாண்டியபுர
78. ம் விபாலக்கேசவன் புதுவூர் செம்
79. பகப் பெருமாள் வென்று மாலைய் சூடிய பெருமா
80. ள் எழுத்து

த. நா. அ. தொல்லியல்துறை

தொடர் எண் : 536 / 2004

மாவட்டம் : கன்னியாகுமரி

வட்டம் : கல்குளம்

ஊர் : கழுவன் திட்டுவிளை

மொழி : தமிழ்

எழுத்து : தமிழ்

அரசு : வேணாடு

அரசன் : –

ஆட்சி ஆண்டு : –

வரலாற்று ஆண்டு : கொல்லம் 670
கி.பி. 1494

இந்தியக் கல்வெட்டு ஆண்டு அறிக்கை : –

முன்பதிப்பு : –

ஊர்க்கல்வெட்டு எண் : 19

இடம் : கன்னியாகுமரி அரசு அருங்காட்சியகம்

குறிப்புரை : இக்கல்வெட்டு மூப்பு வகை, சிறவாய் வகையற் உள்ளிட்டோர்க்கு பல வகையற் கருப்புக் கட்டி வழங்கியதை நிறுத்துமாறு வெளியிட்ட ஆணையைக் குறிக்கிறது.

கல்வெட்டு:

1. கூ[எ]ய
2. அருளி செய்த ப
3. டி ஆவிது மூப்
4. பு வகையும் சிறவ
5. [ா] ய் வகையற்
6. உப்பட்ட அ
7. டியார்க்கு அ
8. தியாரி
9. பனை . . பல
10. வகையும் உள
11. கருப்பு கட்டி
12. யும் பண்டா
13. கருப்பு கட்
14. டியும் ஒழி ஞும்

15. .....
16. ஆலமூட்டிலே
17. ..... குவ
18. கையர் உள க
19. ருப்பு கட்டியும்
20. பண்டா கருப்
21. புக் கட்டியும்
22. ஒழிந்து கல்
23. லு வெட்டி [நா]
24. ட்டி [னது]

த. நா. அ. தொல்லியல் துறை **தொடர் எண்** : 537 / 2004

மாவட்டம்	:	கன்னியாகுமரி	ஆட்சி ஆண்டு	:	–
வட்டம்	:	தோவாளை	வரலாற்று ஆண்டு	:	கொல்லம் 918 கி.பி. 1743
ஊர்	:	இறச்சகுளம்	இந்தியக் கல்வெட்டு ஆண்டு அறிக்கை	:	–
மொழி	:	தமிழ்	முன்பதிப்பு	:	–
எழுத்து	:	தமிழ்			
அரசு	:	–			
அரசன்	:	–	ஊர்க் கல்வெட்டு எண்	:	1

இடம் : கல்மடம் அருகேயுள்ள சுமைதாங்கிக் கல்

குறிப்புரை : புத்தேரி ஊரைச் சேர்ந்த சங்குப்பிள்ளை, ராமலெட்சமி வகையார் சுமைதாங்கிக் கல் நிறுவியதை இக்கல்வெட்டு தெரிவிக்கிறது.

கல்வெட்டு:

1. கூாயஅ ஹ
2. அல்ப்பி
3. சி ீ ஏ
4. புத்தேரி
5. சங்குப் பி
6. ள்ளை ராமலெ
7. ச்சிமி வக
8. தற்மம்

த. நா. அ. தொல்லியல்துறை

தொடர் எண் : 538 / 2004

மாவட்டம் : கன்னியாகுமரி

வட்டம் : தோவாளை

ஊர் : குரண்டி

மொழி : தமிழ்

எழுத்து : தமிழ்

அரசு : –

அரசன் : –

ஆட்சி ஆண்டு : –

வரலாற்று ஆண்டு : கொல்லம் 538
கி.பி. 1363

இந்தியக் கல்வெட்டு ஆண்டு அறிக்கை : –

முன்பதிப்பு : –

ஊர்க்கல்வெட்டு எண் : 1

இடம் : பிள்ளையார் கோவிலருகே உள்ள தனிக்கல்

குறிப்புரை : வேணாட்டரசர் உதைய மார்த்தாண்டன் குரண்டியில் பிள்ளையாரை பிரதிட்டை செய்து, கிணறும் வெட்டிவித்து இவ்வூருக்கு உதைய மார்த்தாண்டம் என்ற பேரும் கொடுத்ததை இக்கல்வெட்டு தெரிவிக்கிறது.

கல்வெட்டு:

1. ஷ்ஷிஸ்ரீ கொ
2. ல்லம் ருஸாநயஅ மாண்
3. டு மிதுன ஞாயற்று
4. இருபத்து ஒன்றாந்திய
5. தியும் அபர பக்ஷத்து
6. நவமியும் செவ்வாக்
7. கிழமையும் பெற்ற அ
8. ஷ்வதி நாள் நாஞ்சில் நா
9. ட்டுத் தேரான அழகிய
10. சோழநல்லூர் குளத்
11. தகம்பு குரண்டியில் கி
12. ணறும் வெட்டு வித்து
13. ப் பிள்ளையாரையும்
14. ஏற்றி அருளப் பண்ணி வித்

15. து இவ்வூற்கு உதை
16. ய மாத்தாண்டம்
17. என்று பேரும் கெ[ாடுக்கிற]
18. துக்கு உதைய மாத்தாண்[ட][ ]
19. ன் என்று பேரும் பிள்ளை
20. யார் கோவில் வினாயகப் பி
21. ள்ளையார் என்று றிறுனாமும
22. ாய் இப்பிள்ளையாரைப் பூசிக்க
23. கற்பித்த முள்ளிநாட்டு வூஹ
24. தேயமான இராஜராஜ சது
25. ர்வேதி மங்கலத்துச் சனக்
26. கலமுடைய நாயினார் கோ
27. விலில் தானத்தாரில் ஆரை
28. யான லுய்ய வந்தானனை [தேவ]
29. ற்கு[மா] [செபையா]ர்
30. [பட்ட]ு மாகவும் கற்பித்து
31. இவனுக்குச் சூரியபட்டன் எ
32. ன்று பேரும் குடுத்து இவ்வூர்
33. ப் பிறகேயுங் கட்டுவித்து இப்
34. பிள்ளையார்க்கு இந்த கீழ் ஊ[ரி]
35. லார் மாத்தாண்டன் பெருந்
36. தெருவென்று பேருமாய் கொ
37. ண்டு மித்திருப்பணியு செய்
38. வித்த பாண்டி நாட்டுக் கீழ்கள
39. க்கூற்று சீவலவன் மங்கல
40. த்தும் ஒன்னார் திருவுடையாம்
41. பிரன் இராசர்க்கி னெல்வேலி
42. கொதுகுல ஸவையாரில் தி
43. ரு வெள்ளறை எழும் போதுக் கு
44. றயச் செய்வித்த தன்மம்
45. நன்றாக ஈஸ்வரன் துணை

த. நா. அ. தொல்லியல்துறை **தொடர் எண்** : 539 / 2004

மாவட்டம்	:	கன்னியாகுமரி	**ஆட்சி ஆண்டு**	:	31- ஆவது
வட்டம்	:	தோவாளை	**வரலாற்று ஆண்டு**	:	கி.பி. 10-ம் நூ ற்றாண்டு
ஊர்	:	குறத்தியறை	**இந்தியக் கல்வெட்டு ஆண்டு அறிக்கை**	:	7 / 1929
மொழி	:	தமிழ்	**முன்பதிப்பு**	:	தி.தொ. வ. தொ. VIII பக் :25
எழுத்து	:	வட்டெழுத்து			
அரசு	:	சோழர்			
அரசன்	:	கோப்பரகேசரி (முதலாம் பராந்தகன்)	**ஊர்க்கல்வெட்டு எண்**	:	1

இடம் : குறவன் தட்டுப்பாறை

குறிப்புரை : குன்றப்பள்ளியைச் சேர்ந்த இப்பிக்கவிசியன் சாத்தன் சிராவணன் முன்னூரிரவி நியமத்து அமர்ந்த கோலப் பெருமாளுக்கும் நியமத்துக்கும் பொன் கொடையாகவும் வரியாகவும் வழங்கிய செய்தி இக்கல்வெட்டில் பதிவு செய்யப்பட்டுள்ளது.

கல்வெட்டு:

1. ஸ்வஸ்திஸ்ரீ கோப்பரகேசரி பன்மர்க்கி யாண்டு
2. ாயக இவ்யாண்டு நாஞ்சி நாட்டு முன்
3. ணூரிரவி நியமது வண்டுற வீற்றிருந்த
4. ருளின எம்பெருமாற்கு இவ்வூர் குன்றப்பள்ளி
5. இப்பிக் கவிசியன் சாத்தஞ் சிராவ
6. [ணன்] பலமாடுங் கல்லால் வைத்த [பெ
7. ான்] . . இருபது. . . . றயவு. . . . . .
8. . . . . ம் ரிவ்வண்டுறைதவன்
9. . . . . ஏற்றின இறை ஏ பொன்
10. குன்றப்பள்ளி இப்பிக் கவிச்செயன் சாத்
11. தன்நிறை கல்லால் நியமத்துக்கு நிறுத்த குளி
12. [கை] பொன்..... இவ்வூருடை ஸ்ரீ வைஸ்ரவணன் கையி
13. லருப்பணிச்சு விட்டது.

த. நா. அ. தொல்லியல்துறை **தொடர் எண்** : 540 / 2004

மாவட்டம் : கன்னியாகுமரி
வட்டம் : தோவாளை
ஊர் : தூவச்சி
மொழி : தமிழ்
எழுத்து : தமிழ்
அரசு : –
அரசன் : –

ஆட்சி ஆண்டு : –
வரலாற்று ஆண்டு : கொல்லம் 872
கி.பி. 1696
இந்தியக் கல்வெட்டு
ஆண்டு அறிக்கை : –
முன்பதிப்பு : –

ஊர்க்கல்வெட்டு
எண் : 1

இடம் : காஞ்சிரங் கோணத்திலுள்ள கல் மடத்து தூண்

குறிப்புரை : இக்கல்வெட்டு காஞ்சிரங் காடேறி அம்பலத்துக்கு சிவகாமி, அணஞ்ச பெருமாள், குப்பை ஆண்டி மற்றும் பிச்சன் தோழன் நிலக்கொடை வழங்கியதைத் தெரிவிக்கிறது.

கல்வெட்டு:

1. . . . . .
2. செல்லா நின்ற கொல்லம்
3. அாஎயஉ ஹு ஆனி மீ உயக
4. சனியாட்சையும் திருவே
5. ாணமும் அமர பக்சத்து துதி
6. கையும் ஆனைக் கரணமும் இ
7. ந்னாள்ச் செய்த காஞ்சி
8. ரங் காடேறி அம்பலத்துக்கு க
9. ல் வெட்டாவது நாஞ்சிக் குழ
10. உபிரமதேசம் அழகிய பாண்
11. டியபுரமான உதைய மாத்தாண்ட ச
12. துர்வேதி மங்கலத்து அளக்கு
13. ர வயித்தியனாதன் அண்ணா
14. வி ஓடு ஷை ணாட்டு ஷை யூரில்

15. தேவியார் மகள் சிவகாமி
16. யும் ஷை அணைஞ்ச பெருமாள
17. யும் குப்பை ஆண்டி சோனை
18. யும் பிச்சன் தோழனும் கூ
19. டி அளையஉ வு தை மீ உயச
20. ட ம் மேல் வாரமும் கொளுவு
21. முள்பட இரண்டு வ. .
22. ஒற்றி கொண்டது மாவது
23. ஷை யூர் பெரிய குழத்தின் கிள
24. க்கு வயல் மேல் சலி
25. கூ வதும் கூர
26. ந் கிளக்கு எல்கை
27. யாவது கீழெல்கை
28. [அ]ருவிக்கரை பூச
29. தலத்துக்கு மேக்கு
30. தென்னெல்கை
31. எங்களூர் அழக
32. த்துக்கு வடக்கு மேலெ
33. ல்கை வேல்பட
34. ளை ஊத்துக்கு கிழ
35. வெல்கை மூளிக்கு
36. ளத்துக்குத் தெக்கு ஆக
37. இவ்விசைந்த பெரு
38. நாங்கெல்கைக் கு
39. ள்ப்பட்ட சலி க வ ஸ்த
40. கூகு வு க க்குக்குறி
41. ஆக நெல் கோட்டை ல யும் கு
42. டுத்து குறியும் பிடித்து
43. இவயும் சில் வரியும் இ
44. றுத்து நி உள்ள பா
45. ட்டம் மாசி மீ யரு க்கு
46. மேல் வைகாசி மீ யரு

47. . . . . வகயும்
48. [சித்தி] ரை மீ தீத்தது
49. . னக்கம் மொருக. .
50. வெற்றிலை பாக்கு புகையிலை
51. உள்பட குடுத்து நடத்தி
52. னார் அரசுடைய
53. செக கட்டளையும் வி
54. பரு வோமாகவும் இ
55. த்தன்மம் அகுதம்
56. அழகிய பாண்டியபுர[த்து]
57. ஊரும் ஊரவரும்
58. நடப்பிச்சு கொ
59. ள்வாராகவும் இந்தத் தன்ம
60. த்துக்கு இயாதானு மொரு[த்தர்]
61. அகுதம் செய்த [பே]
62. ர் கெங்கைக் கரையில்
63. காராம் பசுவை கொன்ற
64. தோஷத்தில் போவாராகவும்
65. இந்த தன்மத்தை அகுதம்
66. வராமல் நடத்தின பேர்கள்
67. சாரூப சாலோப சாயுட்சிய
68. பதவி அடைவா
69. ராகவும் ஆறுமு
70. கப் பெருமாள் துணை
71. இப்படிக்கு கல்வெட்டி
72. னது சிராத்திரத்து க
73. ல் காட்டிலிருக்கு
74. கண்ணாழரில் சி
75. ப்பம் தாணுவன்
76. குமாரசுவாமி எழுத்து

த. நா. அ. தொல்லியல்துறை **தொடர் எண்** : 541/2004

மாவட்டம்	:	கன்னியாகுமரி	ஆட்சி ஆண்டு	:	-
வட்டம்	:	தோவாளை	வரலாற்று ஆண்டு	:	கி.பி. 13-ம் நூ. ஆ
ஊர்	:	மண்ணடி	இந்தியக் கல்வெட்டு ஆண்டு அறிக்கை	:	–
மொழி	:	தமிழ்	முன்பதிப்பு	:	–
எழுத்து	:	தமிழ்			
அரசு	:	–			
அரசன்	:	–	ஊர்க்கல்வெட்டு எண்	:	1

இடம் : தென்பாறைக் குன்றத்திலுள்ள சிவன் கோவில் பலிக்கல்

குறிப்புரை : இக்கல்வெட்டு வடபாறை குன்றன் விடங்கன் சிவன் கோவிலுக்கு வயக்கனாயர் பலி பீடக்கல் செய்தளித்ததைத் தெரிவிக்கிறது.

கல்வெட்டு:

1. ஸ்வஸ்திஸ்ரீ வடபாறை குன்றன் விடங்கனான
2. வயக்கனாயர் சமய்ச்ச ஸலிபீட பலிக்கல்

த. நா. அ. தொல்லியல்துறை **தொடர் எண் : 542 /2004**

மாவட்டம் : கன்னியாகுமரி
வட்டம் : தோவாளை
ஊர் : தெள்ளாந்தி
மொழி : தமிழ்
எழுத்து : தமிழ்
அரசு : –
அரசன் : –

ஆட்சி ஆண்டு : –
வரலாற்று ஆண்டு : கி.பி. 16-ம் நூற்றாண்டு
இந்தியக் கல்வெட்டு ஆண்டு அறிக்கை : –
முன்பதிப்பு : –

ஊர்க்கல்வெட்டு எண் : 1

இடம் : பாறையின் மீது பொறிக்கப்பட்டுள்ளது.

குறிப்புரை : இக்கல்வெட்டு சங்கர நாராயண மாத்தாண்டன் பெயரில் பூசை நடக்க ஸ்ரீ சுந்தர பெருமானார்க்கு சீபத்மநாபன் நிலக் கொடை வழங்கியதைக் குறிக்கிறது.

கல்வெட்டு:

1. ஸ்ரீ பெருமாள் ஸ்ரீ
2. சுந்தர பெருமானார்
3. க்கு சங்கர நாராயண மா
4. த்தாண்டன் பூசை நடக்க
5. ஸ்ரீ பற்பநாபன் தரும்
6. மக் க[ட்டளை] வாளைய மங்கலத்
7. தென்னெல்கை செவரி
8. வாவிக்கும் வடபாலும் மாடக்க
9. ல்லும் தோட்டந் தளத்துத் தென்
10. சரிவும் கோட்ட[ட]யும் தே
11. பரி.

த. நா. அ. தொல்லியல்துறை **தொடர் எண் : 543 / 2004**

மாவட்டம்	:	கன்னியாகுமரி	**ஆட்சி ஆண்டு**	:	27
வட்டம்	:	தோவாளை	**வரலாற்று ஆண்டு**	:	கி.பி.8-ம் நூற்றாண்டு (கி.பி. 792)
ஊர்	:	ஆரல்வாய்மொழி	**இந்தியக்கல்வெட்டு ஆண்டு அறிக்கை**	:	–
மொழி	:	தமிழ்	**முன்பதிப்பு**	:	தி.தொ. வ. தொ. I பக் : 232
எழுத்து	:	வட்டெழுத்து			
அரசு	:	முற்காலப் பாண்டியர்			
அரசன்	:	மாறஞ்சடையன்	**ஊர்க்கல்வெட்டு எண்**	:	1

இடம் : பத்மனாபபுரம் அரண்மனை

குறிப்புரை : பாண்டியரின் படைத் தளபதி இரணகீர்த்தி சேரர் படையுடன் போரிட்டு மரணமடைந்ததற்கான செய்தியினை குறிக்கும் நடுகல்.

கல்வெட்டு:

1. ஸ்ரீ கோமாறஞ் சடையர்க்கு இ
2. ருபத்தேழாமாண்டு சேரமா
3. னார் படை விழிஞத்து புறத்து
4. விட்டுழக்கக் கரைக்கோட்டை அழி
5. ப்பான் வர பெருமானடிகளுள
6. [ன்பு] மிக்கூள இரணகீர்த்தி[யு]
7. ம் அமரக்கழியம் உள்வீ
8. ட்டீ னொற்றைச் சேவகர் கோட்
9. டை அழியாமை காத்தெறி
10. ந்து பலரும் பட்ட இ
11. டத்து இரணகீர்த்தி உள்
12. வீட்டுச் சேவகன் கொழுவூ
13. ர் கூற்றத்துப் பெருமூர்
14. த்தாதம் பெருந்திணை [அ]
15. த்திரத்தாற் பலரோடுங்
16. குத்திப்பட்டான் இரு
17. பது கமாளி சேவகள்

த. நா. அ. தொல்லியல்துறை **தொடர் எண்** : 544 / 2004

மாவட்டம் : கன்னியாகுமரி
ஆட்சி ஆண்டு : –

வட்டம் : விளவங்கோடு
வரலாற்று ஆண்டு : கொல்லம் - 354
கி.பி. 1178

ஊர் : கிள்ளியூர்
இந்தியக் கல்வெட்டு ஆண்டு அறிக்கை : –

மொழி : தமிழ்
முன்பதிப்பு : தி.தொ.வ.தொ. VII ப. II
எண்: 14 பக். 25

எழுத்து : வட்டெழுத்து

அரசு : திருவிதாங்கூர்

அரசன் : வீர உதையமார்த் தாண்டவர்மர் திருவடி
ஊர்க்கல்வெட்டு எண் : 1

இடம் : பிராட்டீஸ்வரவர் கோயில் தனிக்கல்

குறிப்புரை : இக்கல்வெட்டு பிராட்டீஸ்வரமுடைய மஹாதேவர்க்கு திருநடைச் செலவிற்காகத் தானம் வழங்கிய செய்தியைத் தருகிறது.

கல்வெட்டு:

1. ஸ்வஸ்திஸ்ரீ கொல்லம் நாருயச செலவாது விருசிக நாயி
2. ற்று சென்ற வியாழவாட்சையும் இந்நாளால் வே
3. ணாட்டில் ஸ்ரீ வீர உதைய மார்த்தாண்ட திருவடி
4. திருவட்டாற்றுக்கு கிழக்கில் திருநந்தவனத்தில் திரு
5. கோயிலாய் இருந்தருளி வேணா[ட்]டில் நாராயஞ் செயின்ற
6. வர்களும் தன்னாட்டில் நாராயஞ் செய்கின்றவர்களும்
7. கூடி எழுதிய செயக்கட வோலைக் கரணமாவிது கிள்ளி
8. யூர் செம்முதைப்[பாடி] பள்ளத்தின்[று] எல்லையாவது
9. கிழக்கெல்லை திருப்பிற மலை திருப்படாதத்து தென்கி
10. னல்லை கம்புள்ளாற்றி நின்று படாதத்து மேலெல்
11. லை புன்மதரக் கல்வெட்டி நாட்டியதின்னு
12. கிழக்கு வடவெல்லை கோமுர கோட்டை புரவி
13. ன் கலமுது பலாவின்னு தெற்கு இவ்வெல்லை ந
14. றாவிற் கடந்த செம்முகை மரம் பள்ளம் பூமியும் புன

15. ரயிடமும் அதின்னுள் படுங்கரைக் காடும் எப்பே
16. ர் பட்டதும் வயக்கலூர்ச் சேகரன் குமரன்னு மே
17. வணாட்டுத் திருவடி ிருநாம எழுதிய [தா]
18. ரண திருமுகமுங் கோயிற்குறியு எழுதிச்சு கொண்
19. டு [பெ] லிபாதிக்கு [நாள்]. . . . வாது மஹால்
20. வொக்கும் ஆசிரராமத்து பெரு மக்கள் கல்லிலுஞ் செ
21. ம்பிலும் வெட்டி விச்சுக் கொள்க என்று கோயிற் கு
22. றியும் திருமுகமும் வயக்கலூர் குமரனே
23. கைக் கொண்டு மஹாதேவர்க்கு திருநடைச் செ
24. [ல]வு நிமந்தம் நெல் மூவைபர முன்னாழிச்செ ஆ
25. கயிக்கு ஏழுநாழி உரிச்சை நெல்லாக திங்கள்
26. பதினாழிக் காலால் கலனே எழு குறுணி அஞ்ஞாழிச்
27. சை நெல்லாகவு[ம்] அறு திங்களால் நெல் களமாகவும்
28. ஓராண்டால் நெல்[லு] ய2 களமாகவும் சாந்திை [சயி]ன்ற
29. நம்பி [த] வழம். . . . [மும்] திங்கள் ...அழவுகெ
30. ாடுத்து அவாள் கையால் குறியும் கொண்டு சந்தி
31. ராதித்தர் காலம் தேவற்கு திருநடைச் செலவின்னு அரிெ
32. சலுத்துவிது சேகரன் குமரன் . . . . . பிராட்டி
33. ஶ்ரமுடைய 2ஹாெவ
34. ர்க்கு . . . . . .

த. நா. அ. தொல்லியல்துறை **தொடர் எண்** : 545 / 2004

மாவட்டம் : கன்னியாகுமரி

வட்டம் : விளவங்கோடு

ஊர் : குழித்துறை

மொழி : தமிழ்

எழுத்து : தமிழ்

அரசு : –

அரசன் : –

ஆட்சி ஆண்டு : –

வரலாற்று ஆண்டு : கி.பி.17-18ம் நூற்றாண்டு

இந்தியக் கல்வெட்டு ஆண்டு அறிக்கை : –

முன்பதிப்பு : –

ஊர்க்கல்வெட்டு எண் : 1

இடம் : கல்மடத்திலுள்ள புடைச் சிற்பத்தின் கீழ்.

குறிப்புரை : கல்மடத்தைக் கட்டியவனின் பெயர் இக்கல்வெட்டில் பொறிக்கப் பட்டுள்ளது.

கல்வெட்டு:

1. வேங்கடபதி
2. அய்யன்

த. நா. அ. தொல்லியல்துறை **தொடர் எண்** : 546 / 2004

மாவட்டம்	:	கன்னியாகுமரி	ஆட்சி ஆண்டு	:	–
வட்டம்	:	விளவங்கோடு	வரலாற்று ஆண்டு	:	கி.பி. 15-ம் நூற் றாண்டு
ஊர்	:	குழித்துறை	இந்தியக் கல்வெட்டு ஆண்டு அறிக்கை	:	–
மொழி	:	தமிழ்	முன்பதிப்பு	:	தி.தொ. வ. தொ. V பகுதி: 2 எண் : 48 பக் : 160
எழுத்து	:	வட்டெழுத்து			
அரசு	:	–			
அரசன்	:	–	ஊர்க்கல்வெட்டு எண்	:	2

இடம் : சிவன் கோயில் வடபுற பிரகாரத்தில் ஒரு பாறையின் மீது பொறிக்கப் பட்டுள்ளது.

குறிப்புரை : இக்கல்வெட்டு பிராமணர்களின் ஊட்டுக்காக நிலமும், பணமும் ஆயிரமன்றத்தாரிடம் வழங்கியதைக் குறிக்கிறது.

கல்வெட்டு:

1. கர்க்கடக ஞாயிற்று அமாவாஸி நாள் நாகமங்ங
2. லத்து தேவன் தேவன் பளையரிக் கண்டமும் ஊம
3 ன் துடவலும் ஆயிரமன்றத்து அக்கிரமந் தேவனா
4. ல் ஒற்றிகொண்டு யஉ பிராமணர் அமுர்து செய்
5. ததின்னு கலப்பிச்சு ஒற்றியோலை இரண்டிலும் அ
6. ச்சு நாலேகால் நிலம் முக்குறுணி ஆயிரமன்றத்
7. து கேசவங் குன்றறை மேல் உரி அரி செலவின்ன ஆயிர
8. மன்றத்து பத்தனாபன் திருவிக்கிரமன் வேண்டும் அ
9. ச்சு அஞ்சு செறு குண்டூர் குளகிழைக் கவிஞ பாதிக்கு
10. பூவழி
11. நெல் நால்க்குறுணி பாகோட்டு கொடவறை மண்புரைய்
12. யடமு மதின்மேலு மதின் கீழ் கண்டத்தின் மேலும் வி
13. ரிச்சிக விளக்கின்னு எண்ணை மடை அறுநாழி அ

14. ரி நாழி வெற்றிலை அடைக்காய் நூறும் மறுதறைவ் வி
15. ளாகத்தின் மேல் எண்ணை முந்நாழி அரிநாழி உரி
16. சூழூர் கொண்ணிரத்தறை உழுதி மேல் வடக்கின் தேவர்
17. க்கு விரிச்சிக விளக்கின்னு நல்லெண்ணை மடை பந்நிரு நா
18. ழி திரு அத்தாழ திருவமிர்தின்னு நெல்கலம்
19. மருதன்கோட்டு காலறை உழுதிமேல் பூவழி தேவர்க்கு நெல்
20. நாழிபுதுமனைப் புரெயடத்தின் மேல் திங்கள் வாரம் அ
21. ம்பலத்தில் அந்தி விளக்கின்னும் நெய் நாழி உரி கடந்தான் கொ
22. ட்டின் மேல் விள [நூவில் நிற] வித்து கடமையால் நெல்கலம்
23. பாறலூரவரள் தெக்கினி[டத்து] கழுங்கரைக் கொட்டின் மேலு
24. ந் தெக்கின் தேவர்க்கு நந்தா விளக்கிற்கு நெய் நாழி
25. செருப்பாதியறை மேல் பத்தனாபன் குட்டன்
26. வேண்டு[ம்] அச்சு
27. உள உயரு.

த. நா. அ. தொல்லியல்துறை **தொடர் எண்** : 547 / 2004

மாவட்டம் : கன்னியாகுமரி
வட்டம் : விளவங்கோடு
ஊர் : நட்டாலம்

ஆட்சி ஆண்டு : –
வரலாற்று ஆண்டு : கொல்லம் 840 கி.பி. 1664
இந்தியக் கல்வெட்டு ஆண்டு அறிக்கை : –

மொழி : தமிழ்
எழுத்து : வட்டெழுத்து
அரசு : –
அரசன் : –

முன்பதிப்பு : தி.தொ. வ. தொ.VII ப -I எண் : 9 பக் : 15

ஊர்க்கல்வெட்டு எண் : 1

இடம் : பத்மனாபபுரம் அரண்மனை அருங்காட்சியகம்

குறிப்புரை : நட்டலாம் தேசத்து திருவிக்கிரமன் ரவி அம்பலம் கட்டி அதில் தர்மம் நடக்க நிலக்கொடை வழங்கியதைக் குறிக்கிறது இக்கல்வெட்டு

கல்வெட்டு:

1. கொல்லம் அாசய தாமாண்டு [ஆ] டி மாதம் யரு
2. நட்டாலம் தேசத்து திருவிக்கிரமெனி ரவி
3. கெட்டிச்ச அம்பலத்தினு விட்டுக் கொடுத்த வக
4. யாவது ஷை அம்பலத்தில் அந்ந நாடு இருந்து
5. தற்மமும் நடத்திந்த பேர்க்கு தானம் பிறமா
6. ணமாக விட்டு கொடுத்த நிலம் சுத குளத்தின் கீழ்க
7. ல்லற நிலம்ஷ யும் ஷை குளத்தில் தெக்கணந் த
8. னிக் குழியும் ஷை யானு நடுவ்வான் ஆண்டு
9. க்கு பணம் சு ம் சிலெவாக [கூலி] யாள் சிலவினு பணம்
10. யஉ ம் ஆக பணம் யஅ க்கும் விட்டு கொடுத்த பு[ர]
11. யடம் நெடு விளையும் ஆவணி விளயும்
12. வாழத் தோட்டம் புரயடத்தில்த் தெங்
13. கு ய ம் ஆக இ வகை நிலத்தாலும் புரை
14. யடத்தாலும் ஒள்ள இராச கரவும் இறுத்
15. து யாவிச்சு வருந்நெடத்து யாதாமொருத்த
16. ன் இதினு விக்கினம் செய்யிந்ந பேர் கெ
17. ங்கக் கரையில் காராம் பசுவை கொந்ந
18. தோழம் கெட்டிக் கொள்வாராகவும் ஹரி:
19. நன்றாக

த. நா. அ. தொல்லியல் துறை தொடர் எண் : 548 / 2004

மாவட்டம் : கன்னியாகுமரி
வட்டம் : விளவங்கோடு
ஊர் : நட்டாலம்

ஆட்சி ஆண்டு : –
வரலாற்று ஆண்டு : கி.பி. 16-ம் நூ. ஆ.
இந்தியக் கல்வெட்டு ஆண்டு அறிக்கை : –
முன்பதிப்பு : தி.தொ. வ. தொ.VII ப -I - எண் :10பக் : 17

மொழி : தமிழ்
எழுத்து : வட்டெழுத்து
அரசு : –
அரசன் : –

ஊர்க்கல்வெட்டு எண் : 2

இடம் : சங்கர நாராயணர் கோவில் முன்புறமுள்ள பாறை

குறிப்புரை : ஸ்ரீ நட்டாலத்து ஆழ்வார்க்கு கோயிலில் மகாபாரதம் வாசிப்பதற்கும் கண்ணன் என்பவர் நிலக்கொடை வழங்கியது பற்றி இக்கல்வெட்டு குறிக்கிறது.

கல்வெட்டு:

1. ஸ்வஸ்திஸ்ரீ நட்டாலத்துகு . . .
2. . புரத்து ஆழ்வார்க்கும் ஆ[யிந்ந]வக
3. . . . . கண்ணன் மாபாரதத்தினு அய்[ங்கல]
4. ந் நெல்க் கோதநல்லூர் களகோட்டு குளத்
5. தின் கீழ் குளத்தடித் துடவல் முக்குறு
6. [ணி] கல்லறையிலும் மாம்[பா]றை[யி]லு
7. முட்டா பலியினும் ஒத்தி நிலம்
8. ணியும் மாத வட்டத்து . . . .
9. தாயறையும் முருக்கறையும் நிலம் பதி
10. ன் நால் குறுணியும். . . க்கொட்டறையி
11. ல் எட்டொன்றுங் குறு . . ல் இந்நில
12. . . . . .க் குழிக்கோட்டால் ப . . .
13. ந்நிலம் ஏழு குறுணியும் இந்நில
14. ம்தடிப. . . திருத்திக் கொள்[ளு]மதுகலி
15. . . . . .விருத்தியாக அட்டி கொடுத்தான் நட்டா
16. . . . .

த. நா. அ. தொல்லியல்துறை **தொடர் எண்** : 549 / 2004

மாவட்டம் : கன்னியாகுமரி
வட்டம் : விளவங்கோடு
ஊர் : சிதரால்

ஆட்சி ஆண்டு : 21
வரலாற்று ஆண்டு : கி.பி. 906
இந்தியக் கல்வெட்டு: ஆண்டு அறிக்கை
முன்பதிப்பு : தி.தொ. வ. தொகுதி IV பகு தி II பக் 147 -148

எழுத்து : வட்டெழுத்து
அரசு : ஆய்குலம்
அரசன் : விக்கிரமாதித்த வரகுணன்

ஊர்க்கல்வெட்டு எண் : 1

இடம் : சுனைக்கு அருகில் உள்ள பாறை

குறிப்புரை : நாரணக்குட்டியார் திருச்சாரணத்து ஸ்ரீகோயிலுக்கு நொந்தா விளக் கெரிக்க தானம் கொடுத்த செய்தியைத் தருகிறது.

கல்வெட்டு:

1. வ்வஷ்டிஸ்ரீ கோவி[க்கிரமாதித்த வரகுணர்க்கு] யாண்[டு ப]
2. தினேழு எதிர்[நாலு] இவ்வாண்டு பங்குனி
3. த் திங்கள் . . . . . [டாடி] நாரண[னு]ந்ந
4. . . . . யாட்டி குற[வர்] . . . . . மூத்தவ[ரு] . . . .
5. நாரண குட்டியார் திருச்சாரணத் தெடுப்பி
6. த்த ஸ்ரீ கோயி[லு)க்கு [நந்தா] விளக்கொன்
7. [ற]ட்டி வைச்[ச] . . . . . .[வைத்த]
8. . . . . ன்பத்தொன்பதின்க
9. ழஞ்சா[லும் நி] றையுடையது[நி]லை
10. விளக்கொன்றும் பண்டாரக் கல்லாலேய் இ
11. ரு கழைஞ்சு நிறை உடைய பொ[ற்]பூ
12. வொன்று ஹடாரியார்கு

த. நா. அ. தொல்லியல்துறை			**தொடர் எண்**	:	550 / 2004
மாவட்டம்	:	கன்னியாகுமரி	ஆட்சி ஆண்டு	:	–
வட்டம்	:	விளவங்கோடு	வரலாற்று ஆண்டு	:	கொல்லம் 540 கி.பி. 1364
ஊர்	:	சிதரால்	இந்தியக் கல்வெட்டு ஆண்டு அறிக்கை	:	–
மொழி	:	தமிழ்	முன்பதிப்பு	:	தி.தொ. வ. IV பகுதி II
எழுத்து	:	தமிழ்			
அரசு	:	–			
அரசன்	:	–	ஊர்க்கல்வெட்டு எண்	:	2

இடம் : சிதரால் மலைக்கோவில் உள் மண்டபத்தூண்

குறிப்புரை : திருக்கூடக்கரையைச் சேர்ந்த தன்மசெட்டி நாராயணன் காளியுடைய பெண் வாரிசுதாரர்களுக்கு அனுபவபாத்தியமாக நிலக்கொடை வழங்கியதைக் குறிக்கிறது.

கல்வெட்டு:

1. கொழு நாசய [ம]
2. ண்டு மேட உாலெ
3. ய எழுதிய
4. கணக்கு திப்
5. னகரம் திருக்
6. கூடக் கரெத்
7. தன்ம செட்டி நய
8. னார் நாராயண
9. ன் கா ஹி தன்றே
10. பெண் வழிக் கா
11. ணியா யொள்ள
12. காராண்ம திருச்
13. சாரணத்து ஹவதி
14. கோவிலில் அடிச்சு

15. த ஐ முதலா யொ
16. ள்ள பிறுவுத்தி
17. எற்பேர்ப் பட்ட
18. தும் மேற்படி ஆண்டு
19. முதல் மேற்படி கோ
20. விலில்ப் பாதமூல
21. த்தவரெக் கைமாறி
22. ச்சு அவர்க்கு
23. சாவுபில ஒண்டா
24. யால் யசு நாள்அ
25. ன்று மூத்த னய
26. னார் பிலகூ
27. றி உண்ணுமாறு
28. ம் இதின்னு மு
29. டக்கம் வருகி
30. ல் அன்று மூத்த
31. ராஜாவின்னு ரு
32. ங்கழஞ்சு பொன் உத்த
33. ரமும் சொல்லி பழ
34. யபடி தன்ம செட்
35. டி நயனார் நாராய
36. ணன் காளிதன் பெண்
37. வழிக் காராண்ம
38. மேற்படி கோவிலில் மாம
39. ண்டபமும் தி/ப்மட
40. ப் பள்ளியும் அ
41. டிச்சு தளியும்
42. தி/ப்வாறாட்டின்னு
43. மஞ்ஞள் இடிக

த. நா. அ. தொல்லியல்துறை **தொடர் எண் : 551 / 2004**

மாவட்டம் : கன்னியாகுமரி

வட்டம் : விளவங்கோடு

ஊர் : சிதரால்

மொழி : தமிழ்

எழுத்து : வட்டெழுத்து

அரசு : –

அரசன் : –

ஆட்சி ஆண்டு : –

வரலாற்று ஆண்டு : 10ம் நூற்றாண்டு

இந்தியக் கல்வெட்டு ஆண்டு அறிக்கை : –

முன்பதிப்பு : –

ஊர்க்கல்வெட்டு எண் : 3

இடம் : மண்டபத்தூண்

குறிப்புரை : அருளாக்கி என்பவன் கற்றூண் ஐந்து செய்து கொடுத்ததை இக்கல்வெட்டு தெரிவிக்கிறது.

கல்வெட்டு:

1. [இ] திருச்சாரண
2. த்துத் திருமண்
3. டபத்துள்ளாலைக்
4. கற்றூண் அஞ்சும்
5. குட நாட்டு நல்
6. லூர்க் கூத்திமெ
7. ஞ்ஞிசிலை ஆயின அ
8. ருளாக்கி இடுவித்தன

த. நா. அ. தொல்லியல்துறை

தொடர் எண் : 552 / 2004

மாவட்டம் : கன்னியாகுமரி

வட்டம் : விளவங்கோடு

ஊர் : சிதறால்

மொழி : தமிழ்

எழுத்து : வட்டெழுத்து

அரசு : –

அரசன் : –

ஆட்சி ஆண்டு : –

வரலாற்று ஆண்டு : கி.பி. 10ஆம் நூற்றாண்டு

இந்தியக் கல்வெட்டு ஆண்டு அறிக்கை : –

முன்பதிப்பு : –

ஊர்க்கல்வெட்டு எண் : 4

இடம் : தொங்கு பாறை

குறிப்புரை : இக்கல்வெட்டு வெம்பூர் வாதுலவன் திருமேனி செய்வித்ததைத் தெரிவிக்கிறது.

கல்வெட்டு:

1. ஸ்ரீ வெம்பூர் சாத்
2. தங்குவை வாதுலவ
3. ன் செய்வித்த திருமேனி

த. நா. அ. தொல்லியல்துறை **தொடர் எண்** : 553 / 2004

மாவட்டம்	:	கன்னியாகுமரி	ஆட்சி ஆண்டு	:	–
வட்டம்	:	விளவங்கோடு	வரலாற்று ஆண்டு	:	கி.பி. 10 நூற்றாண்டு
ஊர்	:	சிதரால்	இந்தியக் கல்வெட்டு ஆண்டு அறிக்கை	:	–
மொழி	:	தமிழ்	முன்பதிப்பு	:	–
எழுத்து	:	வட்டெழுத்து			
அரசு	:	–			
அரசன்	:	–	ஊர்க்கல்வெட்டு எண்	:	5

இடம் : தொங்கு பாறை

குறிப்புரை : இக்கல்வெட்டு திருமேனி செய்வித்ததைக் குறிக்கிறது.

கல்வெட்டு:

1. ஸ்ரீ [தி]ரு மேனிகள்....
2. [பேர்]க்கு தே இரு நோன்[பி]
3. [க]ள் செய்வித்தது.

த. நா. அ. தொல்லியல்துறை **தொடர் எண்** : 554 / 2004

மாவட்டம் : கன்னியாகுமரி

வட்டம் : விளவங்கோடு

ஊர் : சிதரால்

மொழி : தமிழ்

எழுத்து : வட்டெழுத்து

அரசு : –

அரசன் : –

ஆட்சி ஆண்டு : –

வரலாற்று ஆண்டு : கி.பி. 10ம் நூ. ஆ.

இந்தியக் கல்வெட்டு ஆண்டு அறிக்கை : –

முன்பதிப்பு : –

ஊர்க்கல்வெட்டு எண் : 6

இடம் : தொங்கு பாறை

குறிப்புரை : இக்கல்வெட்டு திவாகரரின் மாணாக்கர் திருமேனி செய்வித்ததைக் குறிக்கிறது.

கல்வெட்டு:

1. ஸ்ரீ திருமே[னி செய்வித்]
2. தாந் திவாகர மாணா
3. க்கர் சந்திரனந்தி
4. வைரியார் செயல்

த. நா. அ. தொல்லியல்துறை **தொடர் எண் : 555 / 2004**

மாவட்டம் : கன்னியாகுமரி
வட்டம் : விளவங்கோடு
ஊர் : சிதரால்
மொழி : தமிழ்
எழுத்து : வட்டெழுத்து
அரசு : –
அரசன் : –

ஆட்சி ஆண்டு : –
வரலாற்று ஆண்டு : கி.பி. 10-ம் நூற்றாண்டு.
இந்தியக் கல்வெட்டு ஆண்டு அறிக்கை : –
முன்பதிப்பு : தி.தொ.வ.தொ. II ப. II பக்: 126
ஊர்க்கல்வெட்டு எண் : 7

இடம் : தொங்கு பாறை

குறிப்புரை : திருச்சாரணத்துப் பட்டினிப்படாரர் சட்டன் வரகுணன் என்பவன் தீர்த்தங்கரர் திருமேனி செய்தளித்ததை இக்கல்வெட்டு தெரிவிக்கிறது.

கல்வெட்டு :

1. ஸ்ரீ திருச்சாரணத்துப் பட்டி
2. னி படாரர் சட்டன் வரகு
3. ணன் செய்வித்த ஸ்ரீ மேனி

த. நா. அ. தொல்லியல்துறை **தொடர் எண்** : 556 / 2004

மாவட்டம் : கன்னியாகுமரி
வட்டம் : விளவங்கோடு
ஊர் : சிதரால்

மொழி : தமிழ்

எழுத்து : வட்டெழுத்து

அரசு : –

அரசன் : –

ஆட்சி ஆண்டு : –
வரலாற்று ஆண்டு : கி.பி. 10-ம் நூ. ஆ
இந்தியக் கல்வெட்டு ஆண்டு அறிக்கை : –
முன்பதிப்பு : தி.தொ.வ.தொ. II ப. II பக்: 126

ஊர்க்கல்வெட்டு எண் : 8

இடம் : தொங்கு பாறை

குறிப்புரை : இக்கல்வெட்டு திருநெடும்பறைக்காட்டாம் பள்ளியைச் சேர்ந்த உத்தணந்தி அடிகள் தீர்த்தங்கரர் திருமேனி செய்தளித்ததைத் தெரிவிக்கிறது.

கல்வெட்டு:

1. ஸ்ரீ மேனி செய்வித்தார்
2. திருநெடும்பறைக்
3. காட்டாம்பள்ளி உ
4. த்தணந்தி அடிகள்

த. நா. அ. தொல்லியல்துறை **தொடர் எண்** : 557 / 2004

மாவட்டம்	:	கன்னியாகுமரி	ஆட்சி ஆண்டு	:	–
வட்டம்	:	விளவங்கோடு	வரலாற்று ஆண்டு	:	கி.பி. 10ம் நூ. ஆ.
ஊர்	:	சிதரால்	இந்தியக் கல்வெட்டு ஆண்டு அறிக்கை	:	–
மொழி	:	தமிழ்	முன்பதிப்பு	:	தி.தொ.வ.தொ. II ப. II பக்: 126
எழுத்து		வட்டெழுத்து			
அரசு	:	–			
அரசன்	:	–	ஊர்க்கல்வெட்டு எண்	:	9

இடம் : தொங்கு பாறை

குறிப்புரை : திருநறுங்கொண்டை மேலைப்பள்ளியைச் சேர்ந்த வீரநந்தி அடிகள் திருமேனி செய்தளித்ததை தெரிவிக்கிறது.

கல்வெட்டு:

1. ஸ்ரீ மேனி திருநறுங்கொ
2. ண்டை மேலைப்பள்ளி
3. [வீ]ரநந்தி அடிகள்
4. செய்வித்தவ் [வை]

த. நா. அ. தொல்லியல்துறை			**தொடர் எண்**	:	558 / 2004
மாவட்டம்	:	கன்னியாகுமரி	ஆட்சி ஆண்டு	:	–
வட்டம்	:	விளவங்கோடு	வரலாற்று ஆண்டு	:	கி.பி. 10-ம் நூ. ஆ
ஊர்	:	சிதறால்	இந்தியக் கல்வெட்டு ஆண்டு அறிக்கை	:	–
மொழி	:	தமிழ்	முன்பதிப்பு	:	தி.தொ.வ.தொ. II ப. II பக்: 126
எழுத்து	:	வட்டெழுத்து			
அரசு	:	–			
அரசன்	:	–	ஊர்க்கல்வெட்டு எண்	:	10

இடம் : தொங்கு பாறை

குறிப்புரை : இக்கல்வெட்டு அச்சணந்தி என்பவர் திருமேனி செய்தளித்ததை தெரிவிக்கிறது.

கல்வெட்டு:

1. ஸ்ரீ அச்சணந்தி
2. செய்வித்த
3. திருமேனி

த. நா. அ. தொல்லியல்துறை **தொடர் எண் : 559 / 2004**

மாவட்டம்	:	கன்னியாகுமரி	ஆட்சி ஆண்டு	:	–
வட்டம்	:	விளவங்கோடு	வரலாற்று ஆண்டு	:	கி.பி. 10-ம் நூ. ஆ
ஊர்	:	சிதரால்	இந்தியக் கல்வெட்டு ஆண்டு அறிக்கை	:	–
மொழி	:	தமிழ்	முன்பதிப்பு	:	–
எழுத்து	:	வட்டெழுத்து			
அரசு	:	–			
அரசன்	:	–	ஊர்க்கல்வெட்டு எண்	:	11

இடம் : தொங்கு பாறை

குறிப்புரை : இக்கல்வெட்டில் சந்திரநந்தி என்பவர் திருமேனி செய்தளித்தது குறிப்பிடப்பட்டுள்ளது.

கல்வெட்டு:

1. வ்வஸ்திஸ்ரீ கோயி
2. கல் திரு இர
3. ட்ட பாகன்
4. கனிதி பன்
5. டிதர் மாணாக்
6. கற் சந்திரன
7. ந்தி வுறை
8. ஊர் தமி
9. ழ் சிரமணன்

த. நா. அ. தொல்லியல்துறை **தொடர் எண்** : 560/2004

மாவட்டம் : கன்னியாகுமரி
வட்டம் : விளவங்கோடு
ஊர் : சிதரால்
மொழி : தமிழ்
எழுத்து : வட்டெழுத்து
அரசு : –
அரசன் : –

ஆட்சி ஆண்டு : –
வரலாற்று ஆண்டு : கி.பி. 10-ம் நூ. ஆ
இந்தியக் கல்வெட்டு ஆண்டு அறிக்கை : –
முன்பதிப்பு : –

ஊர்க்கல்வெட்டு எண் : 12

இடம் : துவாரபாலகர் சிலையின் அடியில்

குறிப்புரை : திருபுவன சுந்தரன் துவாரபாலகர் சிலையினை தன்மமாகச் செய்தளித்தமை இக்கல்வெட்டு வாயிலாக அறியப்படுகிறது.

கல்வெட்டு:

1. கொ. . ன் திருபுவன
2. சுந்தரன் தன்மம்

த. நா. அ. தொல்லியல்துறை **தொடர் எண்** : 561 / 2004

மாவட்டம்	:	கன்னியாகுமரி	ஆட்சி ஆண்டு	:	–
வட்டம்	:	விளவங்கோடு	வரலாற்று ஆண்டு	:	கி.பி. 10-ம் நூ. ஆ
ஊர்	:	சிதரால்	இந்தியக் கல்வெட்டு ஆண்டு அறிக்கை	:	–
மொழி	:	தமிழ்	முன்பதிப்பு	:	–
எழுத்து	:	வட்டெழுத்து			
அரசு	:	–			
அரசன்	:	–	ஊர்க்கல்வெட்டு எண்	:	13

இடம் : வடபுறம் உள்ள துவாரபாலகர் சிலை

குறிப்புரை : துவாரபாலகர் சிலையைத் தன்மமாகச் செய்தளித்தமை அறியப்படுகிறது.

கல்வெட்டு:

1. . . . . ம் மு [ஞ்சி]
2. றை மறேவன் தன்மம்

த. நா. அ. தொல்லியல்துறை **தொடர் எண்** : 562 / 2004

மாவட்டம்	:	கன்னியாகுமரி	ஆட்சி ஆண்டு	:	28
வட்டம்	:	விளவங்கோடு	வரலாற்று ஆண்டு	:	கி.பி. 913
ஊர்	:	சிதரால்	இந்தியக் கல்வெட்டு ஆண்டு அறிக்கை	:	–
மொழி	:	தமிழ்	முன்பதிப்பு	:	தி.தொ.வ. தொ. I பக்: 284-287 தி.தொ.வ. தொ. II பக்: 125
எழுத்து	:	வட்டெழுத்து			
அரசு	:	ஆய் அரசகுலம்			
அரசன்	:	விக்கிரமாதித்ய வரகுணன்	ஊர்க்கல்வெட்டு எண்	:	14

இடம் : சிதரால் மலைக்கோவிலுக்கு தென்புறமுள்ள பாறையின் மீது

குறிப்புரை : இக்கல்வெட்டு பேரயக்குடி அரட்டநேமி படார மாணாக்கிகள் குணந்தாங்கிக் குரத்திகள் திருச்சாரணத்துப் படாரியார்க்கு பொன்னும் பொற்பூவும் வழங்கியதைக் குறிக்கிறது.

கல்வெட்டு:

1. ஸ்வஸ்திஸ்ரீ கோ விக்கிரமாதித்த வரகு
2. ணர்க்குச் செல்லா நின்ற யாண்டு [இ]
3. ருபத்தெட்டு இவ்வாண்டு பேரயக்கு
4. டி அரட்டநேமி படார மணாக்கிகள் குண
5. ந்தாங்கிக் குரத்திகள் திருச்சாரணத்துப் ப
6. டாரியார்க்கு [அரவி]க்கட்டப் பொற்க்கட்டி
7. ன கழஞ்சு பத்து பொற்பட்டமும் பொற்
8. ப் பூவுமா [வை]ங்கழஞ்சு கழஞ்சின்
9. பொலி கொண்டு அரவிக் [க]ட்ட இட்டது

த. நா. அ. தொல்லியல்துறை **தொடர் எண்** : 563 / 2004

மாவட்டம்	:	கன்னியாகுமரி	ஆட்சி ஆண்டு	:	–
வட்டம்	:	விளவங்கோடு	வரலாற்று ஆண்டு	:	கி.பி. 10- ம் நூ. ஆ
ஊர்	:	சிதரால்	இந்தியக் கல்வெட்டு ஆண்டு அறிக்கை	:	–
மொழி	:	சமஸ்கிருதம்	முன்பதிப்பு	:	தி. தொ. வ. IV பகுதி II எண் 41 பக் : 148
எழுத்து	:	கிரந்தம்			
அரசு	:	–			
அரசன்	:	–	ஊர்க்கல்வெட்டு எண்	:	15

இடம் : சிதரால் பகவதி அம்மன் கோவிலுக்கு முன்புள்ள குளத்தின் படிக்கல்லில்

குறிப்புரை : இக்கல்வெட்டு விஜயபத்ர விபஜித் என்பவர் கோயில் நுழைவாயிற்கல் அமைத்ததைக் குறிக்கிறது.

கல்வெட்டு:

1. ஸ்ரீஉதா விஜயஸ்ரவிவஜ்ஜிதா கூரிதா வாகுவாடி ஜிஷ்ரா
ஹதி னையதா
2. ஜ்ரயழ வர ஸீந்ரீ[ழஉஞி]ர விவீஷ ஹிதிஉ ஹீவஸ்தா

த. நா. அ. தொல்லியல்துறை **தொடர் எண்** : 564 / 2004

மாவட்டம்	:	கன்னியாகுமரி	ஆட்சி ஆண்டு	:	–
வட்டம்	:	விளவங்கோடு	வரலாற்று ஆண்டு	:	கி.பி. 17- ம் நூ. ஆ
ஊர்	:	பாகோடு	இந்தியக் கல்வெட்டு ஆண்டு அறிக்கை	:	–
மொழி	:	தமிழ்	முன்பதிப்பு	:	–
எழுத்து	:	தமிழ்			
அரசு	:	–			
அரசன்	:	–	ஊர்க்கல்வெட்டு எண்	:	1

இடம் : மகாதேவர் கோவில்

குறிப்புரை : இக்கல்வெட்டு மூளச்சல் ஊரைச் சேர்ந்த காணராமன் என்பவன் துவாரபாலகர் கற்சிலை செய்தளித்ததை தெரிவிக்கிறது.

கல்வெட்டு:

1. அக்கரதேசிகளில் மூளச்சல் கா
2. ண ராமன் செவ்வித்த . . . .

த. நா. அ. தொல்லியல் துறை **தொடர் எண்** : 565 / 2004

மாவட்டம் : கன்னியாகுமரி
வட்டம் : விளவங்கோடு
ஊர் : பாகோடு
மொழி : தமிழ்
எழுத்து : தமிழ் (ம) கிரந்தம்
அரசு : –
அரசன் : –

ஆட்சி ஆண்டு : –
வரலாற்று ஆண்டு : கி.பி. 17- ம் நூ. ஆ
இந்தியக் கல்வெட்டு ஆண்டு அறிக்கை : –
முன்பதிப்பு : –

ஊர்க்கல்வெட்டு எண் : 2

இடம் : நந்தி பீடம் மகாதேவர் கோவில்

குறிப்புரை : இக்கல்வெட்டு அக்கரதேசி ஆறு வள்ளிக் கோவிலுக்குத் தென் கோவிந்தன் என்பவன் நந்தி உருவம் செய்தளித்ததைத் தெரிவிக்கிறது .

கல்வெட்டு:

1. அக்கரதேசியில் ஆறு வள்ளி கோவில்
2. தென் கோவிந்தென் செவித்த ஹஷஹழ

த. நா. அ. தொல்லியல் துறை **தொடர் எண் : 566 / 2004**

மாவட்டம் : கன்னியாகுமரி
வட்டம் : விளவங்கோடு
ஊர் : பாகோடு
மொழி : தமிழும், கிரந்தமும்
எழுத்து : –
அரசு : –
அரசன் : –

ஆட்சி ஆண்டு : –
வரலாற்று ஆண்டு : கி.பி. 977
இந்தியக் கல்வெட்டு ஆண்டு அறிக்கை : –
முன்பதிப்பு : தி. தொ. வ.எண் IV எண் 37
ஊர்க்கல்வெட்டு எண் : 3

இடம் : சிவன் கோயில் பலி பீடக்கல்

குறிப்புரை : இழியல் கோட்டைச் சேர்ந்த குன்ற கோபன் பலி பீடக்கல் செய்தளித்ததைக் குறிக்கிறது.

கல்வெட்டு:

1. ஸ்வஸ்திஸ்ரீ வாகொடே
2. கூீமஸிங்ஹீ பூஹவ ஜ
3. வ கூீலெயஸ்தமெ
4. வஹாதே ஜாதோமயம
5. குன்ற மொவ: ஸ்வகுப்ப
6. ஸஜ மகூஜுத சாத விவாஹ கூீத்து ஹிுகஷா வந்தாஜ ஔளெமஜ
7. உப்வஜுயங்காமயாஜாஸ வீழ ஸவஜ்ஜத வம்ம ஹப்திதெ விமஜு கூ
8. ஹாதிநெயஜஹு சஸிநெயாஜி ஹஷுகயது இழியில் கோட்டு முதியன் கு
9. ன்றங் கோபன் செய்விச்ச பலி பீ[ட]ம்

த. நா. அ. தொல்லியல்துறை **தொடர் எண் : 567 / 2004**

மாவட்டம் : கன்னியாகுமரி
வட்டம் : விளவங்கோடு
ஊர் : திப்பிரமலை
மொழி : தமிழ்
எழுத்து : வட்டெழுத்து
அரசு : –
அரசன் : –

ஆட்சி ஆண்டு : –
வரலாற்று ஆண்டு : கி.பி. 11-12 ம் நூ.ஆ
இந்தியக் கல்வெட்டு ஆண்டு அறிக்கை : –
முன்பதிப்பு : –

ஊர்க்கல்வெட்டு எண் : 1

இடம் : கிருஷ்ணன் கோவில் பலிக்கல்

குறிப்புரை : இக்கல்வெட்டு திப்பிரமலை பெருமாள் கோயிலுக்கு விக்கிரமனனுக் கனும் தம்பிமாரும் இரு நந்தா விளக்கும், விளக்கெரிக்க எருமையும், நிலமும் கொடையாக வழங்கியதைத் தெரிவிக்கிறது.

கல்வெட்டு:

1. ஸ்வஸ்திஸ்ரீ விரிச்சிகத்தில் வியா
2. ழ நின்ற துலா ஞாயிறு முதல் திருப்
3. பிறை மலை பெருந் திருக்கோவி
4. ல்க் கருமாணிக்கத்தாழ்வா
5. ர்க் கிரண்டு திருநந்தா
6. விளக்கு செலத்துவான் கல்லின்மே
7. ல் வெட்டினபடி இதினு புகத்தே திருச்சுற்
8. றில் வெட்டிக்கின்ற எருமை யேழாலு இ
9. வனோத கொண்டு விட்ட வெருமை ஒ
10. ன்றினாலு பெருங்குண்ட
11. றையாலு துடவ லிரண்டினாலு தன்கரை பு
12. ரைவிடங்ஙளாலு கிழக்கின் தச்சன மலை ஆ
13. றொன்னாலு தன் சக்தி முகத்தில் பட்ட புரை
14. விடங்களனைத்துங் கொண்டு
15. திருநந்தா விளக்கிரண்டு செலு

16. த்துவது விக்கிரமனனுக்கனு தம்பிமாரு புரி
17. விரை மனத்தாளு திருநந்தா விளக்கிரண்டு தி
18. ங்ஙள் திருமடைப்பள்ளியில் பதினாழி
19. ச்சை நெய் கொண்டு சங்கராந்தி வ
20. ழி நம் வீரை நீலரையந் கொ
21. டுப்பிது விக்கிரமனனுக்கனு தம்பிமாரு இவ்
22. வற்கத்தார் இப்புன்னாடு ஸ்வாமிக்கு தேவர்க்கு வைப்ப
23. து இப்பூமி
24. விளக்கிரண்டு முட்டிகில் முட்டிரட்டி யளப்பிது இ
25. ப்பூமியு பு
26. ரை விடத்தினு புனுப்ப முட்டி இவனொருளாகில் பந்நிரு க
27. ழஞ்சு பொன் தெண்டக்கு புரைவிடத்தி
28. னு விக்கிரமன
29. னுக்கனு தம்பிமா
30. ரை இறைவொழி
31. ரு
32. புரை வரி
33. ஸபையோம்

த. நா. அ. தொல்லியல்துறை **தொடர் எண்** : 568 / 2004

மாவட்டம்	:	கன்னியாகுமரி	ஆட்சி ஆண்டு	:	–
வட்டம்	:	விளவங்கோடு	வரலாற்று ஆண்டு	:	கி.பி. 11–12 ம் நூ.ஆ
ஊர்	:	திப்பிரமலை	இந்தியக் கல்வெட்டு ஆண்டு அறிக்கை	:	–
மொழி	:	தமிழ்	முன்பதிப்பு	:	–
எழுத்து	:	வட்டெழுத்து			
அரசு	:	–			
அரசன்	:	–	ஊர்க்கல்வெட்டு எண்	:	2

இடம் : பெருமாள் கோவில் பலிக்கல்

குறிப்புரை : தேவநாராயணன் என்பவன் பலிக்கல் பிரதிஷ்டை செய்ததை இக் கல்வெட்டு குறிக்கிறது.

கல்வெட்டு:

1. ஸ்வஸ்திஸ்ரீ தேவ நா
2. ராயணன் ப்ரதிஷ்டைடெ

த. நா. அ. தொல்லியல்துறை			**தொடர் எண்**	:	569 / 2004
மாவட்டம்	:	கன்னியாகுமரி	ஆட்சி ஆண்டு	:	–
வட்டம்	:	விளவங்கோடு	வரலாற்று ஆண்டு	:	கி.பி. 11–12 ஆம் நூ.ஆ
ஊர்	:	திப்பிரமலை	இந்தியக் கல்வெட்டு ஆண்டு அறிக்கை	:	–
மொழி	:	தமிழ்	முன்பதிப்பு	:	–
எழுத்து	:	வட்டெழுத்து			
அரசு	:	–			
அரசன்	:	–	ஊர்க்கல்வெட்டு எண்	:	3

இடம் : சிவன் கோவில் கீழ்புற அதிட்டானம்

குறிப்புரை : இக்கல்வெட்டு விக்கிரமனுக்கன் பாதுகாக்கவும் எனக் குறிக்கிறது.

கல்வெட்டு:

1. சீ விக்கிரமனனுக்க
2. ன் ரெக்ஷிக்க

த. நா. அ. தொல்லியல்துறை **தொடர் எண்** : 570 / 2004

மாவட்டம்	:	கன்னியாகுமரி	ஆட்சி ஆண்டு	:	–
வட்டம்	:	விளவங்கோடு	வரலாற்று ஆண்டு	:	கி.பி. 11- ம் நூ.ஆ
ஊர்	:	பார்த்திவபுரம்	இந்தியக் கல்வெட்டு ஆண்டு அறிக்கை	:	–
மொழி	:	தமிழ்	முன்பதிப்பு	:	–
எழுத்து	:	வட்டெழுத்து			
அரசு	:	சோழ பாண்டியர்			
அரசன்	:	சுந்தர சோழ பாண்டியர்	ஊர்க்கல்வெட்டு எண்	:	1

இடம் : பார்த்தசாரதி கோயில் அர்த்த மண்டப வடபுற குமுதம்

குறிப்புரை : பார்த்திவ சேகரபுரத்து ஸ்ரீ கோயில் ஆழ்வார்க்கு ஒரு நந்தா விளக்கு அளித்த செய்தி இக்கல்வெட்டில் கூறப்பட்டுள்ளது.

கல்வெட்டு:

1. ஸ்வஸ்தி ஸ்ரீ கோச்சடைய பன்மரான ஸ்ரீ சுந்தரசோள பாண்டிய தே[வர்க்கு] யாண்டு...
2. ஒரு நொந்தா விளக்குப் பார்த்திவ சேகரபுரத்து ஸ்ரீ கோயிலில் ஆழ்வார்
3. அமுதன்னேற்காரியான விக்கிரமசோழ விழு[ப்பாதரையன்]

த. நா. அ. தொல்லியல்துறை **தொடர் எண்** : 571 / 2004

மாவட்டம்	:	கன்னியாகுமரி	ஆட்சி ஆண்டு	:	–
வட்டம்	:	விளவங்கோடு	வரலாற்று ஆண்டு	:	கி.பி. 11- ம் நூ.ஆ
ஊர்	:	பார்த்திவபுரம்	இந்தியக் கல்வெட்டு ஆண்டு அறிக்கை	:	–
மொழி	:	தமிழ்	முன்பதிப்பு	:	தி. தொ. வ. I
எழுத்து	:	வட்டெழுத்து			
அரசு	:	சோழர்			
அரசன்	:	–	**ஊர்க்கல்வெட்டு எண்**	:	2

இடம் : பார்த்த சாரதி கோயில் முதல் திருச்சுற்று வடபுறத்தில் உள்ள தனிக்கல்

குறிப்புரை : இக்கல்வெட்டு வெள்ளித் திருமேனி எழுந்தருளிவித்து திருநந்தா விளக்கு அளித்த செய்தியைத் தருகிறது. மேலும் இரணசிங்கன் என்பவன் பிலாறும், இரண சிங்கன் ஏரியும் உருவாக்கிய செய்தியையும் தருகிறது.

கல்வெட்டு:

1. [கோப்ப]ரகேசரி வன்மராயி . . . . . பெருமானடிக. . . . . திருயாய் நிவ . . . . . .

2. . . த்து வெள்ளித் திருமே[னி செய்] தருளிவித்து கற்பூ [ரம்] எரிய வெள்ளித் திரு(விளக்கு]

3. ளூற் மறாக வழிக்க. . . . . .றை விளக்கு வைத்து முன்சிறை திருமலை மேல் [நின்ற] ருளின

4. வூர் . . . மங்கலம் . . . மங்கலத்து ஸ்ரீ லகூவீய ழுமுந்திருமுதாண் கோட்டு திருவி. . . . . .

5. . . . . செய்வத்து வீரசோழ [பிலாறும்] இரண சிங்கன் ஏரியும் கண்ட சோழ.....

6. . . டிய வைக்கம் பல்லவரையன் ஆயின தருங்கைச் சங்கரன் செய்வித்த . . . . . .

த. நா. அ. தொல்லியல்துறை **தொடர்எண்** : 572 / 2004

மாவட்டம்	:	கன்னியாகுமரி	**ஆட்சி ஆண்டு**	:	–
வட்டம்	:	விளவங்கோடு	**வரலாற்று ஆண்டு**	:	கொல்லம் 99 கி.பி. 923
ஊர்	:	பார்த்திவபுரம்	**இந்தியக் கல்வெட்டு ஆண்டு அறிக்கை**	:	–
மொழி	:	சமஸ்கிருதம்,தமிழ்	**முன்பதிப்பு**	:	தி.தொ.வ. தொகுதி I எண் XVI பக். 403
எழுத்து	:	கிரந்தம், தமிழ்			
அரசு	:	–			
அரசன்	:	–	**ஊர்க்கல்வெட்டு எண்**	:	3

இடம் : பெருமாள் கோவில்

குறிப்புரை : இக்கல்வெட்டு பஞ்சவன் பிரம்மாதி ராஜனாயின குமரன் நாராயணன் என்பவன் இரண்டு விளக்குகள் தானமாகக் கொடுத்த செய்தியைத் தெரிவிக்கிறது.

கல்வெட்டு:

1. ஸ்வஸ்திஸ்ரீ உகூா வாதிுவ வூவ₂ மெவ₂ வுரேஉவாய
ீவஷ்டயழ தாஷாஜ வுநவ₂ுவுழ வுநஹஉா வ₂ ஹீ
2. ₁ாசாஉஹ மாகெ₂ஹ வுநஹுத்தூாஹ₂ உஉாஹுாஹாஹ்ஹாஜ்ி₂ுண:
வீ₂கெ₂ வஷ்ீ ஹூஷணஷ்ஸுவிஹவ◌ ஐ₂ஹ்ஹாயி ஹாஜஷ்ஸுயீ:
3. தொண்ணூற் றெட்டா மாண்டின் எதிராமாண்டு பார்த்திவ சேகர
புரத்து .... ட்டாரகர்க்கு தூமா நாட்டு இடைக்குளத்
4. தூர் பஞ்சவன் ஐ₂ஹ்ஹாயி₁ாஜ குமரன் நராயணன் அமைச்ச
திருநொந்தாவிளக்கு இரண்டிலுமொ
5. ன்றுக்கு படைத்தலைவன் சாத்தன் மாணிக்கன் கை[ய்]யில் அடுத்த
எருமை ஏழு இவையிற்றால் மடைப்பள்ளியால் உ
6. ழக்காழக்கும் படைத்தலைவன் பாகஞ்சீவிந்திரவன் கைய்யில் அடுத்த
எருமை ஏழு இவையிற்றால் திருநொந்தா வி
7. ளக்குக்கு மடைப்பள்ளி நாழியால் உழக்காழாக்கு இடைவர்
சாகாமூவாப் பேரெருமை இவ்வூர் வேட்கோவனாகின்ற
8. செங்கோடனும் தம்பிமாரு மருமக்களும் அம்பலமும் வாதில் மாடமுஞ்
சுற்று மண்ட[ப]மும் அழிவு செல
9. கைக் கொண்டு ஆறும் இவ்வச்சு பதினேழினாள் அழிவு சொல்ல
கடவர் ஆடிப்புணர்த்தத்தினாள்
10. பன்னிரு கல நெல்லு சாலையுளமை லசா . . . .

த. நா. அ. தொல்லியல்துறை **தொடர்எண்** : 573/ 2004

மாவட்டம்	:	கன்னியாகுமரி	ஆட்சி ஆண்டு	:	கி.பி. 10 - 11- ம் நூ. ஆ
வட்டம்	:	விளவங்கோடு	வரலாற்று ஆண்டு	:	–
ஊர்	:	பார்த்திவபுரம்	இந்தியக் கல்வெட்டு ஆண்டு அறிக்கை	:	–
மொழி	:	தமிழ்	முன்பதிப்பு	:	தி.தொ.வ.தொ III பக். 55
எழுத்து	:	வட்டெழுத்து			
அரசு	:	–			
அரசன்	:	–	ஊர்க்கல்வெட்டு எண்	:	4

இடம் : இரண்டாம் திருச்சுற்று மேற்குப் பக்க முப்பட்டைக் குமுதம்

குறிப்புரை : இக்கல்வெட்டு பார்த்திவ சேகரபுரத்து பெருமக்கள் காரித்துறை கேரளன் ஆதிச்சன் வன்மன் ராஜ ராஜ வள்ளுவ நாடாழ்வானுக்கு அட்டில் பேறு அவிரோதத்தால் கொடுத்த புரையிடத்தைக் குறிக்கிறது.

கல்வெட்டு:

1. ஸ்வஸ்தி ஸ்ரீ விரிச்சிகத்தில் வியாழ நின்ற சிங்ஙஞாயிற்று பார்த்திப சேகரபுரத்து காளக் கூட்டங் குறவறக் கூடி[க்கா]ரித்துறைக் கேரளனாதிச்சவன்மனாயின இராயதிராய வள்ளுவ நாடாழ் வானுக்கு அட்டில்பேறு அவிரோதத்தால் கொடுத்த புரையிடங் குளச்சைக் கோயில் குளத்தினு தெற்கு பாடகச் சேரி வளாவினும் மணற்பள்ளி முள் விளைக்கும் பா[லை]யூ[ர்] கோட்டை செம்மரிப் பாறைக்கு மே

2. ற்கு நாம் அகழ்குத்திச்சு கொடுத்தெடத்தினு வடக்கு புறக்காற்கும் அய்யன் கோயிற்கும் புரையால்குங்களம் அடுத்து புலையற்கு கொடுத்த இரண்டேர் நிலத்தினுங் கிழக்கு இவ்விசைந்த பெரு நான் கெல்லை அகழ் குத்திச்சு இதிலகப்பட்ட புரையிடம் உண்ணிலம் ஒழிவின்றி நிலப்பயனும் மரப்பயனும் உள்ப்பட அட்டில்ப்பேறு கொடுத்து இப்பாரையிடத்தின்னு பார்த்திவ சேகர புரத்து ஆழ்வார்க்கு ரக்ஷா போகம் ஒரு திருநந்தா விளக்கு செலுத்து வதாகவும் இப்புரையி

3. டஞ்சுற்று மண்டபத்தி னகத்தொடொள்ள பரியாரம் பெறுவதாகவும் பதிபாத மூலமுங் குளச்சை யூரும் இக்கோட்டை ரக்ஷிக்கக் கடவா ராகவும் இக்குடியிலொள்ளொருத்தர் எப்பிழை இக்கோட்டை யில் ஆரும் ஒருத்தர் ஒரு[க்க] னர்த்தம் பண்ணாதே சுற்று மண்டபத்தி னகத்தோடே ஒக்க ஒள்ள பரியாரம் பண்ணிக் கொடுத்[து] இதில்ப் புலைக்காவல் நீ[க்கி]

4. மூன்றொன்று கங்காணிச்சு கொள்விதாகவும் அவிரோத[த்]தால் அட்டில்ப்பேறு கொடுத்தோங் கோளனாதிச்ச பன்மனான இராயா தராய வள்ளுவ நாடாழ்வானுக்கு

த. நா. அ. தொல்லியல்துறை **தொடர் எண்** : 574 / 2004

மாவட்டம் : கன்னியாகுமரி
வட்டம் : விளவங்கோடு
ஊர் : பார்த்திவபுரம்
மொழி : தமிழ்
171
எழுத்து : வட்டெழுத்து
அரசு : ஆய் அரசகுலம்
அரசன் : –

ஆட்சி ஆண்டு : –
வரலாற்று ஆண்டு : கி.பி. 9- ம் நூ. ஆ
இந்தியக் கல்வெட்டு ஆண்டு அறிக்கை : –
முன்பதிப்பு : தி. தொ. வ. தொதி.V ப.II எண் : 54 பக்:171

ஊர்க்கல்வெட்டு எண் : 5

இடம் : சுற்று மண்டபத்தின் அதிட்டானம்

குறிப்புரை : இக்கல்வெட்டு குன்றத்தூரைச் சேர்ந்த காமன் தடக்கன் என்பவன் பார்த்திவசேகரபுரத் தேவர்க்கு நிலக்கொடை வழங்கியதைத் தெரி விக்கிறது.

கல்வெட்டு:

1. ஸ்வஸ்தி ஸ்ரீ இடபத்தில் ஏழாழ நின்ற யாண்டு குன்றத்தூர் காமந்தடக்கன் பார்த்திவ சேகரபுரத்து தேவர்க்கு
2. அட்டிய மிருச்சிய விளக்குக்கு எருக்கி[லை] மண்ணென்ற தோட்டமும் புன்னாவறை தடியிரண்டும் உதிக்கால் மணக்கோட்டும் குலக்குடிப் பழ

த. நா. அ. தொல்லியல்துறை			**தொடர் எண்**	:	575 / 2004
மாவட்டம்	:	கன்னியாகுமரி	**ஆட்சி ஆண்டு**	:	–
வட்டம்	:	விளவங்கோடு	**வரலாற்று ஆண்டு**	:	கொல்லம் 610 கி.பி. 1434
ஊர்	:	முஞ்சிறை	**இந்தியக் கல்வெட்டு ஆண்டு அறிக்கை**	:	52/1920
மொழி	:	தமிழ்	**முன்பதிப்பு**	:	தி. தொ. வ. தொ. VII பக் - I எண்: 12
எழுத்து	:	தமிழ்			
அரசு	:	வேணாடு			
அரசன்	:	வீரகேரள மார்த்தாண்ட வர்மர்	**ஊர்க்கல்வெட்டு எண்**	:	1

இடம் : திருமலை மகாதேவர் கோயில் மேல்புற பிரகாரத்தில் உள்ள பாறை.

குறிப்புரை : இக்கல்வெட்டு திருமலை மாதேவர் நியதி ஊட்டுக்காக கொடை வழங்கியதைக் குறிக்கிறது. கல்வெட்டின் இறுதிப் பகுதி மிகவும் சிதைந்துள்ளது.

கல்வெட்டு:

1. [கொ]ல்லம் கூஎய மாண்டு கர்க்க
2. டகமும் பூர்வ பக்ஷத்து திரயோதெசி
3. யும் வெள்ளி யாழ்ச்சையும் கூ
4. டிய பூராடத்தின் நாள் கீழப்
5. பேரூர் ஸ்ரீ வீரகேரள மார்த்தாண்டவர்ம
6. மர் முஞ்சிறைத் திருமலை மாதேவர்
7. க்கு நியது ஊட்டு நடந்து போ
8. ருமாறு கல்ப்பிச்சவ் வகயும் வ
9. ..... கடவிய ..... புகையும
10. ாக இரு நாழிச் செயவமிது த
11. யிர் கால் உரியும் ஆக அரிதயிர் நாழுரி
12. யு மாகவும் உழக்கு கோர்த்திரம் உரி
13. ..... த்திருக்
14. காப்பு நெல்லு எண்ணாழி யுரி இக்

15. . . . . பரப்ப கலசத்தின்னு நெல்லு

16. . . . . பொரி அ. யரி வைத்து போசி

17. ன்னமும் பொரி நாழி பதக்கு முப்பது க

18. லசத்தின்னு நெல் நாழி . . . . . .

19., பஞ்ச முதைக்கும் நெல்லு நாழி

20. கலசத்தின்னு அரி நாழுழக்கு அ..யா

21. ஓமத்தின்னு அமித்தின்னு அரி இருநாழி

22. ஓமத்தின்னு அரி . . . முரி மஞ்

23. சள் காப்பு புகையும் கூற்று. .

24. . . . த்துக்கு அரி பதினாழிக் காலால் அரி

25. . . . . ஓமத்தின்னு . . க்க. . . . . .

26. . . . . .

27. ன்னும் புகைக்கும் கூற்றுகா. . . . .

28. . . க்கா முக்குமா. . . ன. . . . . .

29. . . ம்மழு . . . . . .

30. . . ம்மா . . . . . க்குதா

31. . . . . .

த. நா. அ. தொல்லியல்துறை **தொடர் எண் : 576 / 2004**

மாவட்டம் : கன்னியாகுமரி
வட்டம் : விளவங்கோடு
ஊர் : முஞ்சிறை
மொழி : தமிழ்
எழுத்து : வட்டெழுத்து
அரசு : –
அரசன் : –

ஆட்சி ஆண்டு : –
வரலாற்று ஆண்டு : கி.பி. 9- ம் நூ. ஆ
இந்தியக் கல்வெட்டு ஆண்டு அறிக்கை : –
முன்பதிப்பு : தி. தொ. வ. தொகுதி VII ப - I எண்: 12
ஊர்க்கல்வெட்டு எண் : 2

இடம் : திருமலை மகாதேவர் மேல்புற பிரகாரத்திலுள்ள பாறை

குறிப்புரை : சிங்கநல்லூர் சாத்தன், பாலையூர் கேசவன் காமன், பிராயூர் சேகரன் கோவிந்தன் மற்றுமுள்ளோர் முஞ்சிறையில் பெரிய அம்பலத்தில் கலப் பணி செய்து நிலக்கொடை வழங்கியதை இக்கல்வெட்டு குறிக்கிறது.

கல்வெட்டு:

1. .....
2. ...நின்ற யாண்டு சிங்ங நல்
3. லூர் சாத்தனும் பாலையூர் கேசவந்
4. காமனும் முருக்கமண் காமந் கோதையு
5. ம் பிராயூர்ச் சேகரன் கோவிந்தனும்
6. ஆலைப்புழை நாரணங் காமனும்
7. முன்சிறைப் பெரிய அம்பலத்தி
8. ன் கல் எடுப்பிச்ச. . . கத்தில் மெது
9. வாளங்கோடு .....வானும் சாலிய
10. ன் தோட்டத்துத் திருவிக்கிரமன் மணி
11. யன்னுடைய புரையிடக் கீழ் பெரும்படி தோட்ட
12. த்தில் கட[மை] பாதி கொண்டு ஆண்டு வரையு
13. ங் கய்யாண்டுவிது

த. நா. அ. தொல்லியல்துறை **தொடர் எண்** : 577 / 2004

மாவட்டம் : கன்னியாகுமரி
வட்டம் : விளவங்கோடு
ஊர் : முஞ்சிறை

ஆட்சி ஆண்டு : –
வரலாற்று ஆண்டு : கி.பி. 11- ம் நூ. ஆ
இந்தியக் கல்வெட்டு ஆண்டு அறிக்கை : 62/ 1920
முன்பதிப்பு : தி. தொ. வ. தொகுதி VII ப - I எண்: 12

எழுத்து : வட்டெழுத்து
அரசு : –
அரசன் : –

ஊர்க்கல்வெட்டு எண் : 3

இடம் : திருமலை மகாதேவர் கோவில் பின்புறமுள்ள பாறையின் மீது

குறிப்புரை : இக்கல்வெட்டு திருமலை மகாதேவர் கோவிலுக்கு விளக்கெரிக்க முன் சிறை சபையாரிடம் ஆறுகாசு கொடை வழங்கியதை குறிக்கிறது.

கல்வெட்டு:

1. ஸ்வஸ்தி ஸ்ரீ மிருச்சிகத்தில் வியாழந் நின்றயாண்டு கும்ப
2. ஞாயிற்று முன்சிறை திருமலை மேல் பட்டாரர்க்கு மிரு
3. ச்சிக விளக்கெரிவதாக செ. . . . சாத்தனைச் சார்த்தி திருமு
4. . . . . முன்சிறை சவையார் கையின் வச்ச காசு ஆறு பொலி கொண்டு விளக்கு செலுத்துவிது பந்
5. மாகேஸ்வரர் ரக்ஷெ

த. நா. அ. தொல்லியல்துறை **தொடர் எண் : 578 / 2004**

மாவட்டம் : கன்னியாகுமரி
வட்டம் : விளவங்கோடு
ஊர் : முஞ்சிறை
மொழி : தமிழ்
எழுத்து : வட்டெழுத்து
அரசு : –
அரசன் : –

ஆட்சி ஆண்டு : –
வரலாற்று ஆண்டு : கி.பி. 11- ம் நூ. ஆ
இந்தியக் கல்வெட்டு ஆண்டு அறிக்கை : 63/1920
முன்பதிப்பு : தி. தொ. வ. தொகுதி VII ப - I எண்: 12

ஊர்க்கல்வெட்டு எண் : 4

இடம் : திருமலை மகாதேவர் கோவில் பின்புறமுள்ள பாறை

குறிப்புரை : இக்கல்வெட்டு முன்சிறை சபையார் திருமலை மாதேவர்க்கு நந்தா விளக்கெரிக்க கொடை வழங்கியதைக் குறிக்கிறது.

கல்வெட்டு:

1. ஸ்வஸ்திஸ்ரீ மீனதத்தின் வியாழந் நின்
2. ற யாண்டு . . . . . ஞாயிற்று முன்
3. சிறைய் சவையார் திருமலை மா
4. தேவர்க்குத் திருநந்தா விளக்கு எரிவத
5. ாக வைத்த பொன் பதின் கழைஞ்சு இப்
6. பொன். . . . . நிறை கொண்ட பொ
7. ன் ய . . . . பதின் கழைஞ்சு இப்பொன் பதின் கழை
8. ஞ்சினால் பொலி கொண்டு திருநந்தா விள
9. க்குக்கு நியதிப்படிக்கும் உழக்கினா
10. ல் உழக்கு நெய்யாதல் எண்ணையாதல் அட்
11. டி எரிப்பது முன்சிறைச் சவையார் ஆ

த. நா. அ. தொல்லியல்துறை **தொடர் எண்** : 579 / 2004

மாவட்டம்	:	கன்னியாகுமரி	ஆட்சி ஆண்டு	:	–
வட்டம்	:	விளவங்கோடு	வரலாற்று ஆண்டு	:	கொல்லம் 1005 கி.பி. 1829
ஊர்	:	முஞ்சிறை	இந்தியக்கல்வெட்டு ஆண்டு அறிக்கை	:	56/1920
மொழி	:	தமிழ்	முன்பதிப்பு	:	தி. தொ. வ. தொகுதி VII ப - I எண்: 12
எழுத்து	:	தமிழ்			
அரசு	:	–			
அரசன்	:	–	ஊர்க்கல்வெட்டு எண்	:	5

இடம் : திருமலை மகாதேவர் கோயில் கொடிமர மண்டபத் தூண்

குறிப்புரை : பத்மனாபன் தூண் செய்தளித்ததைக் குறிக்கிறது.

1. [illegible]ரு வ ஆவ
2. னி மீ க .. . . .
3. திருமலை
4. தண்டல்
5. குமாரென்
6. பல்ப்பனாபன்

த. நா. அ. தொல்லியல்துறை **தொடர் எண்** : 580 / 2004

மாவட்டம் : கன்னியாகுமரி
வட்டம் : விளவங்கோடு
ஊர் : முஞ்சிறை
மொழி : தமிழ்
எழுத்து : தமிழ்
அரசு : –
அரசன் : –

ஆட்சி ஆண்டு : –
வரலாற்று ஆண்டு : கொல்லம் 1005
கி.பி. 1829
இந்தியக் கல்வெட்டு
ஆண்டு அறிக்கை : 58 / 1920
முன்பதிப்பு : தி. தொ. வ. தொகுதி
VII எண்: 12

ஊர்க்கல்வெட்டு
எண் : 6

இடம் : கொடிமர மண்டபத் தூண்

குறிப்புரை : இக்கல்வெட்டு கல்லுவிளை வேணுமாதேவன் ஒரு தூண் செய்தளித்ததைக் குறிக்கிறது.

கல்வெட்டு:

1. ஜரு வ
2. மார்கழி ய
3. .... கல்லு
4. விழ வேணு
5. மாதேவன் அ
6. டுப்பிச்சக் க
7. ல்த் தூணு

த. நா. அ. தொல்லியல்துறை

தொடர்எண் : 581 / 2004

மாவட்டம் : கன்னியாகுமரி

வட்டம் : விளவங்கோடு

ஊர் : முஞ்சிறை

மொழி : தமிழ்

எழுத்து : தமிழ்

அரசு : –

அரசன் : –

ஆட்சி ஆண்டு : –

வரலாற்று ஆண்டு : கி.பி. 19-ம் நூ.ஆ.

இந்தியக் கல்வெட்டு ஆண்டு அறிக்கை : –

முன்பதிப்பு : –

ஊர்க்கல்வெட்டு எண் : 7

இடம் : கொடிமர மண்டபத் தூண்

குறிப்புரை : இக்கல்வெட்டு கணக்கன் திருமுத்து செண்பகராமன் ஆதிச்சன் வகையார் தூண்ண செய்தளித்ததைக் குறிக்கிறது.

கல்வெட்டு:

1. கணக்கு திரு
2. முத்து செ
3. ம்பக ராமன்
4. ஆதிச்ச
5. ன் வகை

த. நா. அ. தொல்லியல்துறை **தொடர் எண் : 582 / 2004**

மாவட்டம் : கன்னியாகுமரி

வட்டம் : விளவங்கோடு

ஊர் : முஞ்சிறை

மொழி : தமிழ்

எழுத்து : தமிழ்

அரசு : –

அரசன் : –

ஆட்சி ஆண்டு : –

வரலாற்று ஆண்டு : கொல்லம் 1005
கி.பி. 1829

இந்தியக் கல்வெட்டு
ஆண்டு அறிக்கை : –

முன்பதிப்பு : –

ஊர்க்கல்வெட்டு
எண் : 8

இடம் : கொடிமர மண்டபத் தூண்

குறிப்புரை : சித்தக் குறுமங்காட்டைச் சேர்ந்த ராமன் இரவி வகையார் இத் தூண் செய்தளித்ததை இக்கல்வெட்டு தெரிவிக்கிறது.

கல்வெட்டு:

1. தூரு வது
2. வயிகாசி மீ
3. கூ ஸித்தக் கு
4. றுமங்ஙா
5. டக்க ராமன்
6. இரவியர் வ
7. க

த. நா. அ. தொல்லியல் துறை **தொடர் எண்** : 583 / 2004

மாவட்டம் : கன்னியாகுமரி
வட்டம் : விளவங்கோடு
ஊர் : முஞ்சிறை
மொழி : தமிழ்
எழுத்து : தமிழ்
அரசு : –
அரசன் : –

ஆட்சி ஆண்டு : –
வரலாற்று ஆண்டு : கொல்லம் 1005
கி.பி. 1829
இந்தியக் கல்வெட்டு
ஆண்டு அறிக்கை : 59/1920
முன்பதிப்பு : தி.தொ. வ. தொ. VII,
எண்.12

ஊர்க்கல்வெட்டு
எண் : 9

இடம் : கொடிமர மண்டபத் தூண்

குறிப்புரை : பார்த்திவகேசரபுரத்து ஊரைச் சேர்ந்த நீலகண்ட பிள்ளை என்பவர் ஒரு தூண் செய்தளித்ததை இக்கல்வெட்டு தெரிவிக்கிறது.

கல்வெட்டு:

1. ஸ்ரீ பாத்திவ
2. சேகரபுர
3. த்து கழமச்
4. சம் விளா
5. கத்து வீட்டி
6. ல் நீலக
7. ண்ட பிள்ள
8. வக [illegible]

த. நா. அ. தொல்லியல்துறை **தொடர் எண்** : 584 / 2004

மாவட்டம்	:	கன்னியாகுமரி	**ஆட்சி ஆண்டு**	:	–
வட்டம்	:	விளவங்கோடு	**வரலாற்று ஆண்டு**	:	கொல்லம் 1007 கி.பி. 1831
ஊர்	:	முஞ்சிறை	**இந்தியக் கல்வெட்டு ஆண்டு அறிக்கை**	:	57 /1920
மொழி	:	தமிழ்	**முன்பதிப்பு**	:	தி.தொ. வ. தொ. VII , பகுதி I , எண் 12
எழுத்து	:	தமிழ்			
அரசு	:	–			
அரசன்	:	–	**ஊர்க்கல்வெட்டு எண்**	:	10

இடம் : கொடிமர மண்டபத் தூண்

குறிப்புரை : இக்கல்வெட்டு குந்நத்தூர் செம்பகராமன் புது தெருவில் வாழும் புலவாயி ஆதிச்சன் இசக்கி வகையார் இத்தூண் செய்தளித்ததைக் குறிக்கிறது.

கல்வெட்டு:

1. ஆள வந்
2. காற்த்திக
3. மீ உயஅ
4. குந்நத்தூர்
5. செம்பக றாம
6. ன் புது தெ
7. ருவில்
8. புலவாயி
9. ஆதிச்சன்
10. இசக்கி வக

த. நா. அ. தொல்லியல்துறை **தொடர் எண் : 585 / 2004**

மாவட்டம் : கன்னியாகுமரி
வட்டம் : விளவங்கோடு
ஊர் : முஞ்சிறை
மொழி : தமிழ்
எழுத்து : தமிழ்
அரசு : –
அரசன் : –

ஆட்சி ஆண்டு : -
வரலாற்று ஆண்டு : கொல்லம் 1005
கி.பி. 1829
இந்தியக்கல்வெட்டு
ஆண்டு அறிக்கை : –
முன்பதிப்பு : –

ஊர்க்கல்வெட்டு
எண் : 11

இடம் : கொடிமர மண்டபத் தூண்

குறிப்புரை : பனங்குளத்து பாபகுட்டி காளியம்பிள்ளை இத்தூண் செய்தளித்ததைக் இக்கல்வெட்டு குறிக்கிறது.

கல்வெட்டு:

1. பனங்குள
2. த்து விளவி
3. லை தங்கச்
4. சி பாபக் குட்டி
5. காளியம் பி
6. ள்ள முதல் வக
7. [illegible]

த. நா. அ. தொல்லியல்துறை **தொடர் எண் : 586 / 2004**

மாவட்டம்	:	கன்னியாகுமரி	ஆட்சி ஆண்டு	:	–
வட்டம்	:	விளவங்கோடு	வரலாற்று ஆண்டு	:	கி.பி. 19-ம் நூ.ஆ.
ஊர்	:	முஞ்சிறை	இந்தியக் கல்வெட்டு ஆண்டு அறிக்கை	:	–
மொழி	:	தமிழ்	முன்பதிப்பு	:	–
எழுத்து	:	தமிழ்			
அரசு	:	–			
அரசன்	:	–	ஊர்க்கல்வெட்டு எண்	:	12

இடம் : கொடிமர மண்டபத் தூண்

குறிப்புரை : பேயாடி விளையைச் சேர்ந்த அய்யப்பன் தாணுவன் இத்தூண் செய்தளித்ததை இக்கல்வெட்டு குறிக்கிறது.

கல்வெட்டு:

1. பேயாடி
2. விலை அய்
3. யப்பன்
4. தாணு
5. வென் வ
6. கயும்

த. நா. அ. தொல்லியல்துறை **தொடர் எண்** : 587 / 2004

மாவட்டம்	:	கன்னியாகுமரி	ஆட்சி ஆண்டு	:	–
வட்டம்	:	விளவங்கோடு	வரலாற்று ஆண்டு	:	கி.பி. 19- ம் நூ.ஆ.
ஊர்	:	முஞ்சிறை	இந்தியக் கல்வெட்டு ஆண்டு அறிக்கை	:	–
மொழி	:	தமிழ்	முன்பதிப்பு	:	–
எழுத்து	:	தமிழ்			
அரசு	:	–			
அரசன்	:	–	ஊர்க்கல்வெட்டு எண்	:	13

இடம் : கொடிமர மண்டபத் தூண்

குறிப்புரை : இக்கல்வெட்டு வேலு ஊமப்பிள்ளை இத் தூண் செய்தளித்ததைக் குறிக்கிறது.

கல்வெட்டு:

1. குந்நத்தூர்
2. மேலங்கு
3. லத்து பு
4. த்தன் வீ
5. ட்டில் வேலு
6. ஊமப்பிள்
7. ள வக

த. நா. அ. தொல்லியல்துறை

தொடர் எண் : 588 / 2004

மாவட்டம் : கன்னியாகுமரி

வட்டம் : விளவங்கோடு

ஊர் : குழிக்கோடு

மொழி : தமிழ்

எழுத்து : தமிழ்

அரசு : –

அரசன் : –

ஆட்சி ஆண்டு : –

வரலாற்று ஆண்டு : கொல்லம் 931 சகம் 1678 கி.பி. 1756

இந்தியக் கல்வெட்டு ஆண்டு அறிக்கை : –

முன்பதிப்பு : –

ஊர்க்கல்வெட்டு எண் : 1

இடம் : பத்மனாபபுரம் அரண்மனை அருங்காட்சியகம்

குறிப்புரை : இக்கல்வெட்டு தெக்கெல்லாம் புகழும் பெருமாள் இரணசிங்க நல்லூர் மேலத் தெருவில் சித்தி வினாயக பிள்ளையார் கோவிலில் மடம் கட்டி அதற்குத் தானப் பிரமாணமாக நிலக்கொடை வழங்கியதைத் தெரிவிக்கிறது.

கல்வெட்டு:

1. சகாத்தம் ஆகூளையஅ
2. ன் மேல் செல்லாநின்
3. ற கொல்லம் கூளந
4. யக ஙல கார்த்திகை
5. மீ யகூ சென்ற திங்
6. களாட்சையும் சோ
7. தியும் அமர பக்ஷத்து
8. திறயோதெசியும் ஆனை
9. க் கரணவும் இந்நா
10. ளால் இரணசிங்
11. க நல்லூர் மேலத் தெ
12. தருவில் சித்தி வினா
13. யகப் பிள்ளையார் தே
14. காவிலில் கெட்டிச்செ

15. அம்பலத்தில் குடுத்தெ
16. ழுதின தன்மதா
17. னப் பிரமாணமாவி
18. து படைப்பானாட்டுப் பனை
19. ர கோட்டு மணக்கரை நான்கு
20. க்கும் விளையில் கால
21. லகு ராச பாதையில்
22. இரணியல் மே லே தெ
23. ருவில் செட்டு தெக்கெ
24. லாம் புகழும் பெருமாள்
25. அர கண்ணன் முப்பட்ட
26. ..... விறமயமாகும் ராச
27. கீழ் தான தர்மம் சலி
28. .... அம்பலம் கொள்ளை
29. கயில் ..... க்குள்
30. குடுத்து கோழி[க்]க[ல்]
31. விக்ரமனெடு வெள்ள
32. வும் கோரி சுண்
33. ணாம் பு மிட்டு அம்பலத்தில்
34. காவடியும் பணம் மாசம்
35. ருள .... கக்கு குடுக்கவும். .
36. ம். க. கச .... .அம்ப
37. லத்தில் விழாவும் நடக்க
38. திருநந்திகரையில் வாகித்து
39. கழும் பெருமாள் அரித
40. ன மூப்பனாரும் . . . யா
41. ன் தெற்க்கிடமு மடைவாரா
42. க்க பட்டம்மை சித்திவினா
43. யக பிள்ளையார் அதில் பே
44. ர் தற்மமு நடத்தி வந்த
45. து மூழி கனக்கு மடத்தில்
46. னகத்தும் மனுக்க
47. ஒரு வ ஆக . . . கக்கு . . .

48. பட்டிணக்க . . . . . .
49. ண்ணக் குழி விளையும் நடு
50. க்காட்டு விளையும் ஆக விளை
51. உக மண்ணடங்க பே
52. ாகவும் சுஉ . . வகைக்கு
53. .. ட்டு கோட்டை கோயில் மை அம்பல
54. த்திலிருக்குந்த பண்டாரம்
55. மை நிலங்களும் புரையட
56. ங்ஙளும் யாவிச்சுங் கெ
57. காண்டு மாசம் ஒரு.
58. க்கு தளத்திக்க பிழைங்
59. கைக்கு அஞ்சு பரதேசி
60. க்கு அமுது கறி மாதம்
61. தோறும் . . . . . மை
62. அம்பலம் அகத்துத் தா
63. ளிச்ச ஊறுகாயு மிட்
64. டு வென்னீருள்பட வெ
65. ள்ளவும் வகைக்கு நாரயும்
66. சுண்ணாம்புமிட்டு க
67. ாவடியும் மட வக ஓலையும்
68. கரிச்சுலி வகைப்பட்ட
69. முடக்கம் வந்நதே தற்
70. மவும் நடத்தித் தாமாக வை
71. க்குந்த சலத்தில்த் . . .
72. தாளிச்சு விளக்கும் வை
73. ச்சு நடந்து வ
74. ர மிக்கவும் வைச்சுவ
75. ந்நதில் சு
76. ம் நிலத்தில் . . . . .
77. டார் குடுத்துக் கொண்
78. டு நம் கையால் இ
79. ந்ந வகையும் முடக்கம்
80. வராமல் நடக்கக் கரைம

81. டத்தில்த் தின
82. வும் கா...ண் . வரை
83. . . . யில் நடக்கும்
84. படிக்கும் செந்தி
85. ரதாரவர் சந்ததிப்
86. பெறவேசமே தற்ம
87. ம் நடத்திக் கொள்
88. கவென்றும் கல்லு
89. வெட்டி குடுத்தபடி
90. ஷை அம்மக்
91. கை ஒரு சாந்து
92. கரவழியில் க
93. ரமாகவும் வி
94. ட்ட காலமே
95. . . . . .
96. யாவ் விச்சு
97. கை விளக்கு
98. வச்சி நார
99. ணர்க்கு நாம் த
100. ந்த அரிசி அச
101. நெத்திச்சு
102. நடத்தி வரவே
103. ணும் ஷை தெக்க
104. லாம் புகழும்
105. பெருமாள் அரகண்
106. ணன் மூப்பனா
107. ரும் அகண்டய
108. ம்மனம் நாக
109. சி மளக்க
110. வும். . . . . .
111. பலத்தில் மிரு
112. வகை பண்ட
113. ார . . . . . .

114. . . . . யோடவும்
115. வேயிகோடு
116. . . கல்லில்
117. வெட்டி
118. கொடுத்த வ
119. கைக்குளா
120. கவும் சிரீ
121. பண்டார
122. கட்டு ஆல
123. மூட்டு கனக்கு
124. . .wமும்ப
125. › மும்ப
126. டி குழிகாக
127. . . . பதின்
128. னாழிசலா
129. நடக்கும் படி அ
130. கரமுமாக
131. பருப்பு ....
132. க்குள கொடு
133. த்த தர்மம் வே
134. ங் கோட்டு
135. க்கு மேற்கில்
136. கல்மடத்துக்கு
137. வேயிகோடு
138. காவறு இந்
139. த தற்மத்து
140. க்கு அகிதம் கி
141. சயிது முடக்கி
142. ன பேர்கள்
143. கெங்க கன
144. ரயில் காரா
145. ம் பசுவை கி
146. காந்த பாவ

147. த்தை அை
148. டஞ்சு போ
149. வாராகவும்
150. இந்த தற்ம்
151. மத்தை நட
152. த்தி பரிபாலன
153. ஞ் செய்த தே
154. பர்கள் கெங்
155. கைக் கரை
156. யில் அசுவதே
157. மத யாகம் தெ
158. சயித பலத்
159. தை அடைவ
160. ாராகவும் இந்
161. த படிக்கு இந்
162. த தற்மத்து
163. க்கு நிலம் புை
164. ர யிடவும் விட்
165. டு கல்லு வெ
166. ட்டி நாட்டிக்கு
167. டுத்த திக்கெல
168. ாம் புகழும்
169. பெருமாள் அற
170. க் கன்னண்
171. மூப்பனாரும்
172. மை அடை
173. யமமை . .
174. க்கம் வண்
175. ணமே ஆ
176. ண்டனு
177. பவித்து
178. க் கொள்க

த. நா. அ. தொல்லியல்துறை

தொடர்எண் : 589 / 2004

மாவட்டம் : கன்னியாகுமரி

வட்டம் : விளவங்கோடு

ஊர் : குழித்துறை

மொழி : தமிழ்

எழுத்து : தமிழ்

அரசு : –

அரசன் : –

ஆட்சி ஆண்டு : –

வரலாற்று ஆண்டு : கொல்லம் 974
கி.பி. 1798

இந்தியக் கல்வெட்டு ஆண்டு அறிக்கை : –

முன்பதிப்பு : –

ஊர்க்கல்வெட்டு எண் : 1

இடம் : பத்மனாபபுரம் அரண்மனை அருங்காட்சியகம்

குறிப்புரை : இக்கல்வெட்டு முத்துக் குமாரன் என்பவன் மிடாலம் ஊர் பஞ்சாயத்தார் முன்னிலையில் தன் தந்தை முத்துவின் ஊட்டுக்காகவும், பரதேசிகளுக்கு அன்னதானம் செய்யவும் நிலமும் பணமும் வழங்கியதைப் பதிவு செய்கிறது.

கல்வெட்டு:

1. ஹரி : நன்றாக இடபத்தில்
2. வியாளம் நின்ற கொல்
3. லம் கூளையச ஆனி
4. மீ . . . சனியா
5. ச்சயும் அஷ்ட்டமியும் அமர
6. பக்கிழத்து பஞ்சமியும் இந்
7. நாளால் மிடாலத்து
8. செட்டு ஊர் மைந்தன்
9. ஊர் மூப்பன் குமாரன் வ
10. சம் ஷை ஊரில் வெ
11. ட்டி வெண்ணியில் மு
12. த்துக்கு அமுது கொ

13. டுக்க முத்துக்குமாரன்
14. பட்டயவும் வகயும் ஷை
15. ஊர் கொடுத்து முத்து
16. க் குமாரன் எதிரில் எ
17. ழுதி வேண்டின பட்ட
18. யத்தின்படி கொடுத்த
19. வக மிடால ஆதியிந
20. த்தில் மேலமங்குளி ஆ
21. இந்த வக எல.....கை
22. ஒக்குளத்தி
23. ன் கீழ் எ வ
24. ள ற உத்தில்
25. எ பக்கு அத்த
26. ம் எளம்
27. ஷை குளத்தின்
28. கீழ் கல்லங்
29. கக்குச்சி
30. உத்தில் எ ப
31. க்கு அத்தம்
32. பணம் எள
33. ருய ம் கோ
34. வில் கொட்
35. டு குளத்தின்
36. கீழ் காலற
37. எ ப க்கு அத்த
38. ம் பணம் ஆவும்
39. சாளவன்
40. குளத்தின் கீழ்
41. மேப்படி
42. ப ச பரு
43. கல் மடத்துக்கு
44. அத்தம் பணம் ஆசூா ம்
45. இருகலம் பாட்டு க

46. ண்ணங்கரை பறம்
47. பு ரூப அத்தம் பணம் சுமா ம்
48. ஆக உம் ரு னால் அத்தம்
49. பணம் ஜுசுமாருய ம் இ
50. வகையில் வெ தோறும்
51. உபயம் எடுத்து மே
52. ட வக பெருமாள் சிறுகதொ
53. ண்டர் அழுது கொ
54. டுத்து சித்திரபரணி
55. க்கு வெ தோறும் மு
56. டங்காமல் ந கோட்டை
57. அரிசியும் பாயிதம்
58. பளம் சீதள கறியும்
59. முதலாக வைப்பிச்
60. சு பரதேசிகள்க்க
61. ன்னம் கொடுக்கவும்
62. தேவனு அசுரரு முக்கிய
63. சு யும் அம்மனு பாயுடு
64. த்தவும் விளக்கும் அஞ்சு
65. ரையில் கன்னகுளம் செம்
66. பகராமன் வெ எ க்கு
67. தேசத்துக்குறு
68. தெச்சனை
69. தரப்படும்
70. இதுவெல்லா
71. ம் ஊர் மைந்
72. தன் வெ நசு
73. வெண்ணி
74. யிலை முத்து
75. க் குமாரனு
76. தேவனு வை
77. க்கிந்த உரு வெ

78. தோறும்
79. ச ந .. வும்
80. வாங்கி கொ
81. கண்டு இத்த
82. ானஞ் தோ
83. றுமுத்து வக
84. [முடக்கம் வர]ா
85. மல் நடத்தி கொ
86. ள்ள கல்லில்
87. எழுதி முத்து
88. க்குமா[ரன்]
89. [வெட்டினது]

த. நா. அ. தொல்லியல்துறை **தொடர் எண்** : 590 / 2004

மாவட்டம்	:	கன்னியாகுமரி	**ஆட்சி ஆண்டு**	:	–
வட்டம்	:	விளவங்கோடு	**வரலாற்று ஆண்டு**	:	கொல்லம் 957 கி.பி. 1781
ஊர்	:	குழித்துறை	**இந்தியக் கல்வெட்டு ஆண்டு அறிக்கை**	:	–
மொழி	:	தமிழ்	**முன்பதிப்பு**	:	தி. தொ. வ. தொகுதி V பகுதி II எண்: 37 பக் :134
எழுத்து	:	தமிழ்			
அரசு	:	–			
அரசன்	:	–	**ஊர்க்கல்வெட்டு எண்**	:	2

இடம் : பத்மனாபபுரம் அரண்மனை அருங்காட்சியகம்

குறிப்புரை : இக்கல்வெட்டு குழித்துறை தேசத்து மஞ்சவிளாகம் வீட்டு கன்னம் பிள்ளை என்பவர் இத்தேசத்துப் பழைய சந்தையில் அம்பலம் கட்டியும், கிணறு வெட்டியும் தர்மம் நடக்க நிலக்கொடை வழங்கியதைத் தெரிவிக்கிறது.

கல்வெட்டு:

1. தனுவில் வியாழம்
2. நின்ற கொல்லம் கூ
3. ருயள வெ ஆடி மாத
4. ம் பத்து சென்ற தி
5. ங்களாட்சயும் மூலவும்
6. பூர்வ பக்ஷத்து திறெயோ ெ
7. தசியும் இந்நாளால் குளு
8. த்துறை தேசத்து மஞ்ச வி
9. ளாகத்து வீட்டில் பிச்சப் பிள்
10. ளை கன்னம்பிள்ளை மேற்
11. ப்படி தேசத்து பழய சந்
12. தயில் கிளக்கேப் பி

13. றத்தில் அம்பலவும் கெ
14. ட்டி கிணறும் வெட்டி
15. தொட்டியும் அடிச்சிட்
16. டு தொட்டியில் வெள்ளம்
17. கோரி விக்கவும் சாலி
18. ல் குடி வெள்ளம் கோரி வி
19. டவும் வென்னீர் ஊறுகாய்
20. குடுக்கவும் சுண்ணாம்பு
21. வேண்டி இடவும் பாளையும் கய
22. றும் வகைக்கும் ..... அம்பலம் ஓ
23. ல கெட்டு வகக்கும் நடக்கா
23. வு தூட்சிக்கவும் இந்த வகக்
24. வு தூட்சிக்கவும் இந்த வகம்
25. குள்ளெல்லாம் நடத்தி வருகி
26. ற பண்டாரங்களுக்கு நி
27. லவும் புரயெடமும் செம்மம் பி
28. நடி விட்டுருக்க வகை பா
29. கோடு தேசத்து மேக்கினங்கரை
30. மேல வீட்டு விளாக
31. புறயிடத்தில் எய ரைய்காசை
32. வேண்டி சிலவிட்டுக் கெ
33. ாள் வாராகவும் இந்த எ
34. ளுதின்படி உள்ள தற்மம்
35. காரியம் நடத்தி வருகிற பண்
36. டாரங்களுக்கு நிலவும் பு
37. ரயிடவும் செம்பம் நெடி வி
38. ட்டுக் குடுத்த வகை அண்
39. டு கோடு தேசத்து ஆளிவென்
40. கோட்டு கோணத்து பாதி
41. ரியான்க்குளத்தாலும்
42. தேவன் குளத்தாலும் திளி
43. வேங்கெறெதடிக நிலம்
44. [சாப] ..... தேசத்து வெங்க

45. ரங் குளத்தின் கீள்படப் பற
46. தடிக நிலம் . . . . . பம் வன்னு .
47. தேசத்து சுரப்பாலை குளத்தி
48. ன் ங் . . . . . ள் ஊளாற தடிக நி
49. லம் ள ப ரு ம் வயல் கலக்க
50. ல் நிக்கும் தெங்கு . . . . . புன்னை
51. கம் ஆக தடி ரு நிலம் களச பரு
52. உந் தெங்கு . . . . . ம் புன்னை கம்
53. . . . . அம்பலத்து வடக்குப் [பிற]த்து
54. விளாகத்தில் இருக்கிற வீடு
55. ம் விளாக விருட்சங்க
56. ளும் பஞ்சுக் கடயில் தெக்கே
57. விளாகம் புர
58. யடத்தினு நாலெ
59. ல்கை கீலெ
60. ல்லை அரசன்
61. சேரி வளாக
62. த்தினும் மேக்கு தென்கி
63. னல்ல இடலை
64. க்குந் வடக்கு மேலெ
65. ல்லை தாளக்
66. கோடு புரயிடத்தி
67. னும் கிளக்கு வ
68. டவெல்லை நாவெறெ
69. விளாகத்தினு
70. ம் தெக்கு இவெல்
71. கை நடுவில்
72. டந்த மேலெ
73. ட்டு விளாகம்
74. புரையடத்தினு
75. கக்கு பாட்ட பணம்
76. யஉல் தனங்க
77. ரம்பணம் க இயும் நீ

78. க்கி பணம் யஇக்கும் சி
79. லவு வரஅம்பல
80. ம் ஓலகட்டு வ
81. கைக்கு பணம் கூ ம்
82. பாளையும் கயிறு
83. க்கும் பணம் உம் சு
84. ண்ணாம்பு
85. க்கு பணம் கஇயும் ஊ
86. றுகாயி வகைக்கு
87. மாக சரி வழி போ
88. க்கிக்கு குட்டுக்கு
89. டுக்கிற வகைக்கு பணம் க
90. ம் ஆக இந்த வகைக்கு கெ
91. சலவு பணம் யஇயும் இது
92. வுந் தெழிக்கா
93. வ வீட்டில போ
94. கம் உடமயாக
95. அனுபவிச்சு
96. கொண்டு எளு
97. தின பிறமாண
98. ம் தற்மம் நடத்தி
99. வைக்கவும் ச
100. றுவ கார்யமு
101. தருமம் நடத்திக்
102. கொள்ளு வாரா
103. கவும் இந்தப்படி த
104. ற்மம் நடந்து வரவே
105. எதொரு காலவும் யா
106. தா ஒருத்த ஆகி
107. லும் தற்ம்மத்து
108. க்கு விக்கினம் வரு
109. த்தின போர்கள்
110. இந்த தற்மம் மு

111. டக்கின பாவம்
112. ஏற்றுக் கொ
113. ள்ளுவானா
114. கவும் இந்தப்
115. படி சம்மதிச்
116. சு அம்பல
117. த்துக்கு இந்தவரு
118. ம்படி எல்லம்
119. தானமாக ஆ
120. செந்திர காலமே
121. சந்தெதிப் பிற
122. வேசமே கல்லு
123. வெட்டி நாட்டிகு
124. டுத்த பிச்சபி
125. ள்ளை கன்ன
126. ம் பிள்ளை கு
127. மாரசுவாமி துணை

த. நா. அ. தொல்லியல்துறை **தொடர் எண்** : 591/ 2004

மாவட்டம்	:	கன்னியாகுமரி	ஆட்சி ஆண்டு	:	–
வட்டம்	:	விளவங்கோடு	வரலாற்று ஆண்டு	:	கொல்லம் 819 கி.பி. 1644
ஊர்	:	தொடுவெட்டி	இந்தியக் கல்வெட்டு ஆண்டு அறிக்கை	:	–
மொழி	:	தமிழ்	முன்பதிப்பு	:	தி. தொ. வ. தொ VIII பக் : 38
எழுத்து	:	தமிழ்			
அரசு	:	திருவிதாங்கூர்			
அரசன்	:	இரவிவர்மர்	ஊர்க்கல்வெட்டு எண்	:	3

இடம் : பத்மநாபபுரம் அரண்மனை

குறிப்புரை : நாடாசனம் எழுதி வைத்த தண்டத்தின் படி விளக்குன்னத்தை சேர்ந்த குலசேகரப் பெருமாள் அடியார் தண்டனை அனுபவிக்க வேண்டுமெனக் குறிக்கிறது.

கல்வெட்டு:

1. அாயகூ வு ஆவணி
2. மாதம் உய ஒ நயினா
3. ர் இரவி வற்ம ரான
4. சிறவாய் மூத்த இரு
5. ந் நருளி யெடத்தி
6. ன் பண்டாரத்தில்
7. கல்க்குளத்து எழு
8. ந்நருளி இருன்னு
9. ம் திருவுள்ளம் பற்
10. றி கல்ப்பிச்ச செ
11. யிதியாவது நம்ம
12. டெ நாட்டில் வல்ல
13. பெரும் பிழக்குன்ன
14. த்தில் குலசேகரப்

15. பெருமாள் அம்மா
16. ர் வென்றே தொழுந்த
17. த்து நாடாசனம் எ
18. முதி வச்ச [தண்]டத்
19. தின்படி நம்மோ
20. டு அறியிச்சுங் கெ
21. ாண்டு பிழைக்க வி
22. வன்றே பரையொ
23. டும் பிழைக்க வந்
24. னாரும் கோரி தோ
25. ன்ற தில்லாதென இ
26. வருடையெக் கொ
27. ட்டும் இ கொட்டிடம்
28. கண்டார் கருதென்
29. றும் இம் மொழிக்கு
30. கோடாலிஅம்பல
31. த்தில் நாட்டிய கல்லு

த. நா. அ. தொல்லியல்துறை **தொடர் எண்** : 592/ 2004

மாவட்டம்	:	கன்னியாகுமரி	ஆட்சி ஆண்டு	:	–
வட்டம்	:	விளவங்கோடு	வரலாற்று ஆண்டு	:	கொல்லம் 863 சகம் 1619 கி.பி. 1781
ஊர்	:	பஞ்சவன்காடு	இந்தியக் கல்வெட்டு ஆண்டு அறிக்கை	:	–
மொழி	:	தமிழ்	முன்பதிப்பு	:	–
எழுத்து	:	தமிழ்			
அரசு	:	–			
அரசன்	:	–	ஊர்க்கல்வெட்டு எண்	:	4

இடம் : பத்மனாபபுரம் அரண்மனை அருங்காட்சியகம்

குறிப்புரை : நாகர்கோவில் செங்குளக்கரை ஆதி மாமுனிவரின் ஊரும் ஊரவரும் பஞ்சவன் காட்டு சாலை மடத்துக்கு நிலக் கொடை வழங்கியதைத் தெரிவிக்கிறது.

கல்வெட்டு:

1. ஸ்ரீ சூஷி குருவே நஉ: சகாத்தம்
2. ஆசுஊயசூ இதன் மேல் செல்லா நின்ற
3. கொல்லம் அஊசுயஙு ஙல தை மீ யரு
4. பூறுவ பக்ஷத்து துவாதேசியும் குரு வாரமும்
5. வைதீக நாமயோகமும் விவாக்கிர கரணமும்
6. பெற்ற மிறுகசிரீஷத்து நாள்ச் செய்த
7. உதகபூறுவ தன்மதானப் பிறமாணமாவது
8. நாஞ்சினாட்டுக் கோட்டாறான மும்முடி
9. சோழபுரத்து நாகர்கோவில்ச் செங்
10. குழங் கரையிலிருக்கும் ஆதிமாமுனிவரின்
11. ஊரும் உரவருமோம்[1] ஷி நாட்டுப்
12. பஞ்சவன் காட்டுச் சாலை மடத்துக்கு
13. உதக பூறுவ தன்ம தானப் பிறமாணமாக
14. விட்டுக் குடுத்த நிலமும் அனையுமாவது

15. முன்னாள் நம்பி அரசு ஆவியார் யிை[வ]
16. இயா வசமும் தண்டி பூச்செட்டுத்
17. திருவேங்கடனாத ணண்ணாவி வச
18. மும் பணம் கூ ரு ய க்கும் கொண்ட நிலமா
19. வது தத்தையார் குழத்தின் கீள் மேல்
20. மடைப் போக்கு வடக்கு முதல் . .
21. ஒரு மாப் பகுக்க க ெ ஞ ஞ கூ
22. பள்ளிச்சந்தம் உவாதி ஷி க்குப்
23. பெருனான்கெல்கையாவது
24. கீளெலகை நயினார் நாகர் நில
25. த்துக்கு மேற்குத் தென்னெல்கை
26. காலுக்கு வடக்கு மேலெல்கை
27. மாலையம்மை ஆவியார் நிலத்துக்கு
28. கிழக்கு வட
29. வெல்கை
30. காலுக்கு
31. தெற்கு ஆக
32. இவ்விசைந்த
33. பெருனான்கெல்
34. கைக்குள்ப்பட்ட
35. நிலத்துக்கு
36. மேக்கு அஞ்சா
37. லி மேல்வார
38. த்துக்கு நீக்கின
39. நெல் கோட்டை ரு நீக்கி
40. நெல் கோட்டை கூ யிக் கோட்டை
41. ஒன்பதும் மிந்த
42. மடத்திலிருக்கிற
43. பண்டாரம் த
44. ண்ணீருந் தீப
45. முடங்காமல்
46. நாள்தோறும்

47. நடத்தி வைச்
48. சுக் கொள்வத
49. காகவும் யிந்த
50. வத்துக்குச் சீ . .
51. ம் பெருவரி ஊர
52. கங்குடுத்து
53. நடத்திக் கொள்வோமாகவும் யிது
54. மடத்துக்கு மேல்க்கரை ஓலைச் சிலவு
55. க்கு விட்டுக் குடுத்த பனவிளை சூலை மீ
56. நம்ம ஓடும் செட்டியார் தெரு குஞ்சி
57. மாடன் ஒடும் கொண்ட விளைக்கும்
58. நாகர்ப் பணிக்கனொடும் கொண்ட
59. விளைக்கும் பெரு நான்கெல்கையாவது
60. கீள் எல்கை கூனா நாகாணி வடக்கு மேக்கு
61. தென்னெல்கை சாலைக்கு வடக்கு மேல்
62. எல்கை தென்வடல் பாதைக்கு கிழக்கு
63. வட எல்கை மஞ்சநமடி வடக்கு தெற்கு
64. தென்மடல் பாதைக்கு மேக்கு சாலைக்கும்
65. மடத்துக்கும் வடக்கு மேல் எல்கை. சூடு மேல்
66. வீடு கிழக்கு . . பட்டா வடக்கு தெற்கு
67. ஆக இவ்விசைந்த பெருனான்கெல்கை
68. குள்பட்ட விளையும் நிலமும் விட்டுக் குடுத்
69. தோம் யிந்தபடி நடந்து கொழ்வாரா
70. கவும் இப்படி நடக்குமிடத்து யிந்தத்
71. தர்மத்துக்கு அகுதஞ் செய்தவன்
72. கெங்கைக்கரையில் காராம்
73. பசுவையும் பிராமணனையும் மாதா
74. பிதாவையும் கொன்ற தோழத்தில்
75. போவானாகவும் யிந்த தற்மத்தை
76. பரிபாலனஞ் செய்த பேர் ஆக சந்த
77. திப் பெறவேசமே கயிலாச பதவியில்
78. சேர்வாராகவும் இப்படிச் சமம்
79. தித்து இந்த சாலை மடத்துக்கு

80. உதக பூறுவ
81. தன்ம தான
82. பிறமாணமாக
83. பட்டையத்
84. தில் வெட்டி
85. நாட்டிக் குடுத்
86. தோம் ஆதிமா
87. முனிவர் ஊரும்
88. ஊரவரும்
89. ஒப்பம்

த. நா. அ. தொல்லியல்துறை

தொடர் எண் : 593/ 2004

மாவட்டம் : கன்னியாகுமரி

வட்டம் : விளவங்கோடு

ஊர் : திப்பிரமலை

மொழி : தமிழ்

எழுத்து : தமிழ்

அரசு : –

அரசன் : –

ஆட்சி ஆண்டு : –

வரலாற்று ஆண்டு : கொல்லம் 944

இந்தியக் கல்வெட்டு ஆண்டு அறிக்கை : –

முன்பதிப்பு : –

ஊர்க்கல்வெட்டு எண் : 5

இடம் : பத்மநாபபுரம் அரண்மனை அருங்காட்சியகம்

குறிப்புரை : இக்கல்வெட்டு திருப்பிறை மகாதேவர் கோயிலில் இருந்த போது வழங்கிய நிலக்கொடை பற்றித் தெரிவிக்கிறது. இவற்றின் எல்லைகள் கூறப்பட்டுள்ளன.

கல்வெட்டு:

1. விருச்சியத்தில் வியாழ
2. ளம் நின்ற கொல்ல
3. ம்ஜூனசயச ஹு சித்தி
4. ரை மீ ரு உ வெள்ளி
5. யாழ்சையும் பூசவும்
6. பூறுவபக்ஷத்து நவமி
7. யும் அதிகண்டம் ந
8. ாம யோகமும் புலி
9. க் கரணமும் இந்நா
10. ளால் திருப்பிறை மகா
11. கலிகண்டேசுரத்
12. து மக[ா] தேவர் திருமு
13. க்கால வட்டத்து
14. கிழக்கே அம்பலத்
15. தில் இருந்தே ளு தின

16. சுரண் தாதன் ஓலைக்
17. கரணமாவிது பாலூர்
18. தேசத்து பாராார்க்கு
19. ளத்தின் மேக்கே கரையி
20. ல் கீழ் மேலார் பிடாகையி
21. பூட்டேத்தி தேசத்து பேரில்
22. அட்ட மிச்சக்கும் மேக்கு
23. தென்னல் குற்றறக்கும்
24. வடக்கு மேலெல் சாலளக்கும் கிழ
25. க்கு ஊருவர் சாலினும் மா
26. த்தளுக்கும் தெக்கு இவ் எல்ல
27. நடுவில் கிடந்த கால்த்த
28. டி வுந்து ந ப ரு
29. ெ யும் திப்பிறமலை ே
30. மத்தின் கரை காஞ்ச[ர] ங்
31. கூட்டு புரையிடத்தினு எ
32. ல்ல கீர்வெல்ல கண்ண[ா]
33. ம்புல வீட்டினிக்கும் மேக்கு
34. தென்னல்ல காஞ்சரக
35. ட்டனும் வடக்கு மற
36. வாய்க்கும் கிழக்கும் கா
37. ஞ்சர நாட்டினும் . . . . . .
38. வ எல்ல நடுவில் கிடந்த
39. கலிக பிலங்கா விளைக் குடியும் சர
40. ருந . . . . . அம்ப
41. லத்தில் இரிக்குந்த இருப முக்காரி உள

த. நா. அ. தொல்லியல்துறை **தொடர் எண்** : 594/ 2004

மாவட்டம் : கன்னியாகுமரி

வட்டம் : விளவங்கோடு

ஊர் : மிடாலம்

மொழி : தமிழ்

எழுத்து : தமிழ்

அரசு : –

அரசன் : –

ஆட்சி ஆண்டு : –

வரலாற்று ஆண்டு : கொல்லம் 865
கி.பி. 1690

இந்தியக் கல்வெட்டு
ஆண்டு அறிக்கை : –

முன்பதிப்பு : –

ஊர்க்கல்வெட்டு
எண் : 6

இடம் : பத்மனாபபுரம் அரண்மனை அருங்காட்சியகம்

குறிப்புரை : இக்கல்வெட்டு தெக்கத்து கரை கண்ட ஆதிச்சப் பிள்ளையோட வக நிலம் தானவிலைப் பிரமாணமாக விட்டுக் கொடுத்ததை தெரிவிக்கிறது.

கல்வெட்டு:

1. . . . . .
2. கட்டிக்குள விளை
3. மாதள்ளரா
4. த்து . . . ன் அ
5. சுயரு வெ தை மீ
6. சு ஒ எழுதிய
7. தானப் பிறமா
8. ணமாவிது . . க
9. ளக . . . டி கழ்வீட்டு ஒ
10. ற்று நாட்டு பிறம
11. தேசம் [மிட]ாலத்து
12. பெரியகுள னகத்தி
13. ன் கீழ் தெற்க்கு
14. மூளையான [நீரு]

15. ண்டு நெல்விளை
16. யும் தட்டக்க சலி
17. நிலம் அபயு தெ
18. க்கத்துக
19. ரக் கண்
20. ட ஆதிச்
21. சப் பிள்
22. ளையோ
23. ட குடி க
24. ருப்பு வ[க]
25. ஏரி கம்
26. புரையி
27. டமும்
28. தெக்கு வ . .
29. ம்ப வட
30. க்கு கரை
31. யில் நி
32. க்கும் தெ
33. [ங்]கு பதி
34. ன் மூன்று
35. . . . . டா
36. . . . . த . . .
37. ம் வட ப[ா]
38. ல் காளியி
39. ரவி கெட்டி
40. ன அம்பலத்தில்
41. தர்மம் நடக்குமாரு
42. ம் குடுப்போமாகவும்
43. . . . . நத்தன்
44. . . . . .யந் . ல
45. . . . . நிலெவு அ
46. பலானக்கு கட
47. மயும் பகவதிக்கு தங்க

48. தி . . . உள்ள நா
49. நக்குமியாட பக்கல்
50. க தள்ளுவன கரமிட
51. ாத படியுயிடத்த
52. கடமயும் கூட்டி அத்து
53. யாவிச்சு கொள்ளு
54. கொள்ளுவாராகவும் இந்த விலை
55. க்கு வாத்தியம் ஆருகள்
56. ளல்லும் யாதாமொ
57. ருவானாலுமது ப
58. த்துரால் வந்தது தல
59. கெங்கை கரையி
60. ல் காராம் பசுவினை
61. கொன்ன பாவமு
62. பிராமணனை கொன்ற ப
63. ாவமாகவும் ஏற்று
64. க் கொள்ளவும்

த. நா. அ. தொல்லியல்துறை

தொடர்எண் : 595/ 2004

மாவட்டம் : கன்னியாகுமரி

வட்டம் : விளவங்கோடு

ஆட்சி ஆண்டு : –

வரலாற்று ஆண்டு : சகாப்தம் 1704
கி.பி. 1782
கொல்லம் 957

ஊர் : விளவங்கோடு

இந்தியக் கல்வெட்டு ஆண்டு அறிக்கை : –

மொழி : தமிழ்

முன்பதிப்பு : –

எழுத்து : தமிழ்

அரசு : –

அரசன் : –

ஊர்க்கல்வெட்டு எண் : 7

இடம் : பத்மனாபபுரம் அரண்மனை அருங்காட்சியகம்

குறிப்புரை : கவியலூர் மேச்சேரியைச் சேர்ந்த ஆதிக்குட்டி என்பவள் நானா கோத் திரத்துத் தானமாக விட்ட செய்தியைத் தருகிறது.

கல்வெட்டு:

1. சகாப்தம்
2. ஆயிரத்து எழு
3. நூற்று நாலின்
4. மேல் தனு சனி
5. தனு வியாழம்
6. நிந்ந கொல்ல
7. ம்ஜூாருயள வெ
8. சுபகிற வரிமும்
9. சித்திரை மாச
10. ம் எட்டு சென்
11. ற புதனாழ்ச் கி
12. சயும் மகயிர
13. வும் பூற்வபட்
14. சத்து பஞ்சமி
15. யும் சோபனம்

16. நித்தியயோக
17. வும் சிங்ஙக்க
18. ரணவும் இந்ந
19. ாளால் கவிய
20. ல்லூர் மேச்
21. சேரியில் பள்
22. ளிக்கல்வீட்டில்
23. . . . . .
24. மாக மா
25. திக்குட்டி
26. நானா கே
27. ாத்திறத
28. ானமாக
29. விட்டவக
30. திறப்பந்
31. நி கோட்
32. டு ஆழாக
33. விளாகம்
34. மேப்படி
35. தேவத்த
36. ம்வகபா
37. ட்டத்தில்

த. நா. அ. தொல்லியல் துறை **தொடர் எண்** : 596/ 2004

மாவட்டம் : கன்னியாகுமரி
ஆட்சி ஆண்டு : –
வட்டம் : விளவங்கோடு
வரலாற்று ஆண்டு : கொல்லம் 1012 கி.பி. 1837
ஊர் : இராமன் துறை
இந்தியக் கல்வெட்டு ஆண்டு அறிக்கை : –
மொழி : தமிழ்
முன்பதிப்பு : –

எழுத்து : தமிழ்
அரசு : –
அரசன் : –
ஊர்க்கல்வெட்டு எண் : 8

இடம் : பத்மனாபபுரம் அரண்மனை அருங்காட்சியகம்

குறிப்புரை : இக்கல்வெட்டு வலியராமன் புத்தன் துறையில் தெற்கு கரை பாதிரியார் சைமன் இசபெல்ப் பிள்ளையின் மகள் மரியாளின் கல்லறைக் குறிப்பாகும்.

கல்வெட்டு:

1. ஞாயஉ ஙு அல்ப்பிசி
2. மீ யஉ உ வெள்ளி கி
3. ளமை உதிச்ச உயள
4. நாளிகை அளகில்
5. வலியராமன் புத்தன் து
6. றயில் தெக்கு கறை
7. பாதர் சய்மந் யிசபல்
8. ப்பிள்ளை அர்சியும் பெ
9. த்த மகள் மரியாளு
10. ப்பிள்ளை சறுவே
11. ச்சுவ [றா] லுடய சி
12. த்ததத்தின் படி பூலோ
13. க வாள்விடுத்து பர
14. லோக ஆள்சியிந்
15. பேரில் நிரித்திய
16. மரணமானார் யி
17. ந்த ஆத்துமத்துக்கு
18. குறித்து பரமன்
19. டல மந்திரம் ஓதி
20. க் கொள்ளவும்

கல்வெட்டில் பயன்படுத்தப்பட்ட குறியீடுகள்

ரு - பெரு, பெருமாள், மேல், மேக்கு, ஊட்டு

ப - பணம், மாதம், மார்த்தாண்ட, கழஞ்சு

உ - நிலம்

ஊ - நெல்

ஞா - கோட்டை

தி, ஊ - திரு, தேதி

ரு - க்கு

ர - கிட்டி

ப ட - குறுணி

கி - கிழக்கு

வ - வக

ஆ - ஆக

மு - முந்திரிகை

ா - நூறு, கலம்

சா - அரை மா

ஆங்கிலக் குறிப்புரை

தொ. எண்:

450. **Kottaru:** It records the installation of a load bearing stone in memory of Perumal Pattang Katty, the son of Bhoomi Pattangkatty. It is dated to Kollam 990 corresponds to 1815 A.D.

451. **Kottaru:** This inscription engraved at the foot of a bas-relief sculpture of a lady mention its name as Ananja Perumal, the daughter of Ananja Perumal Udaiyar. It is datable to 17th C.A.D.

452. **Kottaru:** It refers to the construction of a mutt to the north of Valampuri Vinayaka Pillaiyar by one Echchakkutty Kai Konda Perumal of Kottararana Mummudi Cholanallur in Nanjil nadu. The date of this inscription is 1680 A.D.

453. **Kottaru :** It records a gift made by Valliammai, the daughter of Nagar Pillai to Valampuri Vinayakar. It is datable to 18th C.A.D.

454. **Kottaru:** This inscription also refers to a gift made by Tengarai Muthu, the son of Nagar Pillai to Valampuri Vinayakar. It is datable to 18th C.A.D.

455. **Kottaru:** This inscription refers to a gift made by one Ayyan Perumal Maadevan to Valampuri Vinayakar. This inscription is datable to 18th C.A.D.

456. **Kottaru:** Sankarayyan constructed a temple dedicated to Pillaiyar and also a tank as revealed by this inscription. It belongs to 1906 A.D.

457. It registers the erection of a mutt on the banks of Sakkara Tirtham by Tirumalai Kozhundu Pillai and also donated some lands for it.

458. This inscription refers to construction of a well by Gangai Kaatha Perumal who belongs to Vathiriyaar Community and also gifted a stone turf for drenching the thread for the benefit of his own community. It is dated to 1824.

459. It records a gift of land as Karanmai to Appi Velan by Rajendra Chola Tamil appallavaraiyan and also getting a share of 60 Kalam of Paddy from Appi Velan. It belongs to 1017 A.D. of Rajendra Chola.

460. Terur: This inscription is a fragmentary one. Full text is not available. It belongs to 11th C.A.D.

461. Parakkai: Deivangaladiyaan Sri Krishnan of Parakkai Village in Nanjil nadu donated some lands for the daily puja of Madhusudhana Vinnavar Emberumaan. This inscription belongs to Kollam 870 corresponds to 1695 A.D.

462. Parakkai: It records donations to pujas conducted for Nayinar Madhu Sudhana Vinnavar Emberuman of Abhimaana meru Chaturvedi mangalam a brahmadeya in Kizhar mangalam of Nanjil nadu. It was engraved in Kollam 640 corresponds to 1465 A.D.

464. Parakkai: Karambi Sattar Kumaran Govindan of Vakkani Nallur gifted some lands for offering Tiruvamirtu to Madhusudhana Vinnavar Emberuman.

465. Parakkai: It records gift of land by Madhu Sudhanan Damodaran and Madhu sudhanan Padmanaban of Mangalacheri to the temple authorities (Devakânmis) of Madhusudhana Perumal temple. It is dated to Kollam 627 which corresponds to 1451 A.D.

466. Parakkai: Kagna Irukkai Ulakkudi Periya Nayinar Mayilerum Perumal donated lands as Tiruvidaiyattam for the daily pujas of Madhusudhana Vinnavar Emberuman. It is dated to Kollam 624 which corresponds to 1448 A.D.

467. This inscription datable to Kollam 755 corresponds to 1580 A.D. reveals only Chronological datas.

468. Parakkai: Full text is not available. Fragmentary one.

469. This epitomb records the details of Xavier Muthaiah Pillai, a son of an Accountant of Pozhigai Nagar who passed away. It also reveals that Xavier Muthaiah Pillai had passed Matriculation. This script engraved in 1891 A.D.

470. It is another epitomb records the demise of Francis K. Fernandez, an Accountant in 1894 A.D. It records his death in sanskrit term as "Prana Viyogamayinar'.

471. It records the erection of a load bearing stone in memory of Raman Pillai a native of Eraniel who served in the Nayar brigade. It is dated to Kollam 998 which corresponds to 1822 A.D.

472. It registers a gift of a stone pillar to the Oonjal Mandapa of Sucindram temple by the temple Accountant Martandan Kutty and his Vagaiyars. It is dated to Kollam 759 corresponding to 1584 A.D.

473. It registers a gift of a stone pillar to the Chitra Sabha Mandapa of Sucindram temple by Dyananathar Sonai Pandaram one of the Yogakkar.

475. It is a mile stone marking the route from Arumanai - Trivandrum. It is datable to 18th C.A.D.

476. It is a mile stone marking the route from Kanyakumari - Trivandrum. It is datable to 18th C.A.D.

477. It is a mile stone marking the route from Arumanai - Trivandrum. It is datable to 18th C.A.D.

478. This inscription also reveals that it is a mile stone marking the route from Arumanai-Trivandrum. It is datable to 18th C.A.D.

479. It is a mile stone marking the route from Arumanai - Trivandrum. It is datable to 18th C.A.D.

480. This inscription is another milestone marking the route from Arumanai-Trivandrum. It is datable to 18th C.A.D.

481. It records a gift of land as "Anjinaan Pugalidam' for treasury. It is datable to 15th - 16th C.A.D.

482. It records a gift of land dated to Kollam 833 corresponding to 1658 A.D.

483. It registers a gift made by Saalai Perimakkal of Raja Rajeswaram to the Urar of Manarkudi.

484. It registers a gift of land entrusted with Neriya Muvenda Velar for providing Tiru Amuthu to Pidariyar Kommandai Nangai of Vadaseri. It is dated to 1001 A.D.

485. It reveals the installation of a perpetual lamp in the name of Kulothunga Chola in the temple of Sucindram by Gurukularayan of Amaravathi Mangalam.

487. It registers gift of land and Panam to a islamic Palli and Modeen. It also mention various taxes collected from fisherman. It is dated to Kollam 669 corresponding to 1494 A.D.

488. Senanana Chola Devar donated land as Anjinan Pugalidam to the natives of Veerakeralanallur as gleaned from this inscription. It is datable to 11-12th C.A.D.

489. Bhoothala Vira Sri Udaya Martandan made gifts to institute a puja after the name of the king as "Vira Martandan Sandhi' and also to celebrate the festival. The gift was in the form of land as Tiruvidaiyattam in Thazhakkudi Parru. It is dated to Kollam 708 corresponding to 1533 A.D.

490. It records gift of land to Kumari Bhagavathy Amman, Sakkarai Tirthakkarai mutt and the treasury of Tirugnana Sampandar. It is dated to Kollam 839 corresponding to 1663 A.D.

492. It registers installation of Sumaitangi in memory of Maadevan of Putheri. It is dated to Kollam 1042 corresponding to 1867 A.D.

493. The Venad ruler Virakeralavarman bore the title of "Kulasekara Nadaan' upon the tax collector of the Village Kannankarai. He also gave 1/6th tax and karai panam to kulasekara Naadaan.

494. This inscription refers to the donation of lands to Nakka mutt of Pallikkal by Narayanan Kannana Sri Trilokya Vizhuppadaraiar and Kallan Nagan. It is dated to Kollam 757 corresponding to 1581 A.D.

495. Chettu Aapathu Kaathaan of Maanguzhi residing in the west street donated some lands for completing the construction of Maalalar Mutt and also to conduct the Charitable acts was recorded in this inscription. It was engraved in Kollam 959 corresponding to 1783 A.D.

496. It records the construction of the Arumuga Vinayaga temple by Arumugathammal, the wife of Arumugam who was the Landlord of Thuckalay. It is dated to Kollam 1074 corresponding to 1898 A.D.

497. Kaavithiyan Kandanatangi of Tirumuthancode donated lands to Tirukannadevar the Mulavar of this Perumal Temple. It is datable to 10-11th C.A.D. which is engraved in Vattelluttu characters.

498. Somayi Narayanan of Kizh Marudur donated lands to the temple authorities of the lord of Tirukkannangcode for conducting pujas. It is datable to 10th C.A.D. which is engraved in Vattellutu characters.

499. It records a gift of a perpetual lamp and five buffalos by Soman Narayanan, the Variyan of the village of Tirukkannangcode to the Mulavar of Tirukkannangcode Perumal temple. This inscription engraved in Vattelluttu characters belongs to 10th C.A.D.

500. It refers to the erection of Madappalli in Tirukanangcode Mahadevar temple by the . Sri Kariyam Porre of Mekkur. It is dated in Kollam 1063 corresponding to 1887 A.D.

501. Kumaran Narayanan of Sri Kalaseyapattinam donated a Balikal to the Perumal temple of Tirukkanangcode has been recorded in this inscription. This Vattelluttu inscription engraved on the balikal is datable to 10th C.A.D.

502. This text in Vattelluttu Characters of 11th C.A.D. mentions the name of Varatha Bhatter of Tiruvattar.

503. It registers the erection of Sobana mandapa of Tiruvattar Athikesava Perumal temple in the outer prakara in Chithirai, Kollam 919 corresponding to 1744 A.D.

504. It is an epitomb of Manickavasaka Achari, the son of Sadakkutty Achari engraved in Kollam 1053 corresponding to 1878 A.D.

505. It registers that during the reign of Raja Raja I arrested the leakage was in the Periya kulakarai tank. He also gifted lands for the maintenance of this tank. It is dated to the 27th regional year of Raja Raja I (1012 A.D.)

506. It records the installation of a sluice in a tank by Theran Seyyar. It also records the digging of a tank in the land given by Villavar. It is dated to Kollam 746 corresponding to 1570 A.D.

507. It is a tomb inscription of Arulappan, the son of Xavier Muthu nadan, the land lord of Achchanpadu in Nanguneri Taluk.

508. It is a tomb inscription of Cheyra Mudaliar Meeran Gani Masthan Sahib. It is dated to Hijra 1246 corresponding to 1868 A.D.

509. It records a gift of land for conducting the charitable acts in the mutt. It is datable to 16th C.A.D. Full text is not available.

510. It registers the rennovation work carried out in the temple of Aanai Sastha in Charang code by Tiruvikraman Narayanan of Puduchery. It also records the provision of lamps ı. Thiru Karthigai by one Sangunny. It is dated to Kollam 823 corresponding to 1647 A.D.

511. It is a tomb inscription of Rama Vadivunni Vaidyanathan Nadar, a contractor, the son of Mariyendra Nadar of Prappankottu Konam in Thuckalay. It is dated in 1897 A.D.

512. The daughter of Kulasekaradevar and Kizhandikal, the queen of Vijaya Raghadevar donated 30 Kalanju Pon for burning perpetual lamp to Tirunandhikarai Bhadarar.

513. Devan Ravi, the Accountant and Eswaran Polla Pillaiyar of Pudur desam constructed a mutt and also donated some lands for conducting charitable acts in it.

514. It registers a conflict between the two communities of Vellalas and Vellala Nadars.

515. It is a tomb inscription of P. Adarianus, a Catholic Father worked in the Kollam Missionary. it is dated to 1860 A.D.

516. It records the construction of a mutt by the Accountant one Ayyan Perumal of Vilavur desam. It is dated to Kollam 709 corresponding to 1533 A.D.

517. This inscription mentions the name of the Accountant of the Sri Pandaram of the temple of Val Vaicha Khoshtam as Variyan Kali Sankaran. The script in Malayalam is datable to 18th C.A.D.

518. It registers a gift of land to the Siva temple of Ranasinganallur for Usha Puja by Sri Veera Kera'a Martandavarmar Tiruvadi of Keezhapperur. It is dated to Kollam 578 corresponding to 1403 A.D.

519. It records a of lands including the land in Mukkalampadu to Pon Ayakudi Ravivarmar by Nayinar Ravivarmar Siravoy Muttavar. It is dated to Kollam 748 corresponding to 1572 A.D.

520. It registers a gift of lands including the land in Mukkalampad Sri Padmanabhan of Poo Ayerkudi by Nayinar Ravivarmar Siravoy Muttavar is dated to Kollam 798 corresponding to 1623 A.D.

521. It records the construction of a mutt and digging of a well in Naalalu Moodu Market by Perumal of Ranasinganallur Desam. It is dated in Kollam 905 corresponding to 1730 A.D.

522. It registers the donation of land for the construction of a mutt and conducting the charitable acts in it by Ananja Perumal and Neelama Pillai. It is dated to Kollam 986 corresponding to 1810 A.D.

523. This inscription reveals the donation of land by Perumal of Pallikal to Arasaradi Pillaiyar in Tirunayinar Kurichi. It is dated to Kollam 931 corresponding to 1755 A.D.

524. It registers gift of land for the construction of a mutt and conducting charitable acts in it by Ravikutti and Padmanabhan of Tiruvattar Desam. It is dated to Kollam 856 corresponding to 1681 A.D.

525. It records the abolishion of the rare practice of Pulabedi and Mannabedi. It is a royal order issued by Virakeralavarman in Kollam 871 corresponding to 1695 A.D.

526. This inscription is a royal order of the king Martandavarma Siravoy Mutha Tiruvadi. It records the release of 10,000 Pon from the treasury as a gift. It is dated to Kollam 689 corresponding to 1513 A.D.

527. This inscription reveals that Kali Ravi Sri Padmanabhan donated land for the con struction of a stone mutt in the western street of Padmanabapuram and also conducting Maheswara puja, Puvimekkattalai Puja and also for burning a lamp. It is dated to Kollam 862 corresponding to 1686 A.D.

528. It records a gift of land by Ravi of Tiruvattar desam for the construction of a mutt in the northern street of Kalkulam Fort and also for Aachara Pillaiyar and conducting Maheswara Puja. It is dated to Kollam 840 corresponding to 1664 A.D.

529. It registers a gift of land for the Ayanikulam temple for Duvadesi feeding. It is dated to Saka 1653, Kollam 907 corresponding to 1731 A.D.

530. Chettu Velayudha Perumal Madhava Pillai and Thiru Neelakandan Maalai Pillai of Muttalai Kurichi donated land for Neela Kandasamy temple, feeding two brahmins and forming a flower garden all in Charai Konam.

531. It registers the installation of Kulasekara Perumal Pillaiyar in Kalkulam Fort and also the gift of land for the same by Nayinar Ravivarman Siravoy Mutta Tampiran and his Vaasal Kariyam. It is dated to Kollam 709 corresponding to 1533 A.D.

532. It is fragmentary one. It records donations to Pidariyar for daily pujas. It is datable to 13th C.A.D.

533. It registers gift of land to the Pillaiyar of Saalai Aham by Cheraman Perumal. He also donated a temple land for labording Saivaites as Anjinan Pugalidam. It is dated to Kollam 670 Corresponding to 1495 A.D.

534. Anna Sivanaiyuthan Agniswaran constructed a stone mutt and donated land and Panam for the maintenance and also for conducting charitable acts in the mutt. It is dated to Kollam 837 corresponding to 1661 A.D.

535. Velayutha Perumal Udaiyar of Pannicode desam in Malaimandalam constructed a mutt in Rajapathai and donated land for conducting charitable acts. It is dated to Kollam 926, Saka 1672 corresponding to 1750 A.D.

536. It is a royal order of the Venad king to stop the supply of Jaggery by various vagaiyars to Moopu Vagai and Siravoy Vagai. It is dated to Kollam 670 corres ponding to 1494 A.D.

537. This inscription refers to the erection of a load bearing stone in memory of Sangu Pillai and Ramalakshmi of Putheri Village which is dated to kollam 908 corresponding to 1733.

538 It records the construction of a temple dedicated to Vinayaka and also digging of a well adjoining to it in Kurandi alias Terana Azhagia Cholanallur in Nanjil nadu by the Venad King Udaya Martandan. It also records the appointment of a priest to this temple one Uyyavandaan of Aarai by the Maha Sabha. It also refers to the naming of this village after the king as Udayamartandam. It is dated to 1363 A.D.

539. This inscription of 10th C.A.D. refers to the donation of Pon to seated Vishnu by one Ippik Kausiyan Saathan Sravanan of Kuntrappalli. It also records the remittance of Seven Pon by the a bove donor to Vaishravanan the chief of the merchants guild.

540. This inscription dated to Kollam 872 corresponding to 1696 A.D. records gift of lands to Kaanjirang Kaaderi Ambalam by four donors Sivakami, Ananja Perumal, Kuppai Aandi and Pichan Thozhan of Udaya Martanda Chaturvedi Mangalam alias Azhagiya Pandipuram a brahmadeya in Nanjikkulam.

541. This inscription records the donation of a Balikal by Vayakkanayar to the Vidangan of Vadaparai Kuntram. It is dated to 13th C.A.D.

543. It is a Hero stone inscription erected in memory of Rana Kirti lieutenant of the Early Pandya Rular Maran Chadaiyan who fought with the Chera forces and lost his life. This inscription engraved in the 27th reignal year of Maran chadaiyan ie. 792 A.D.

544. It records a gift of land to Prateeswaramudaiya Mahadevar for conducting daily pujas when the Venad King Sri Vira Udaya Martanda Tiruvadi was residing in the palace in the garden to the east of Tiruvattar. It was entrusted with Sekaran Kumaran of Vayakkalur. It is dated to Kollam 354 corresponding to 1178 A.D.

545. It records only the name of whom the mutt was constructed. It is datable to 17th - 18th C.A.D.

547. It records a gift of land bv Tiruvikraman Ravi of Nattalam desam for the erection of a mutt and conducting charitable acts in it.

548. It registers a gift of land to the Alvar of Nattalam by Kannan for reading Mahabharata in the temple.

549. It refers to the donation of Narana Kuttiyar to the Sri temple of Tiruchaaranam. A perpetual lamp, a lamp weighing 19 kalanju, a golden flower weighing 2 kalanju were the donated articles. This inscription is dated to 906 A.D.

550. It records the construction of the front mandapa and madappalli in the Bagavathy temple of Tirucharanam by Kara Dhanma Chetty of Tirukkudam in Tirunagaram. He also made donations for the daily pujas. It is dated to Kollam 540 corresponding to 1364 A.D.

551. It refers to the installation of fine stone pillars in the front mandapa of the temple of Tirucharanam by Arulakki of Nallore in Kudanadu. It is dated to 10th C.A.D.

552. It records the donation of an image of Tirtankara by Saathankuvai Vaathulavan of Sri Vembur. It is datable to 10th C.A.D.

553. Jainas donated the images of Tirtankarar were revealed by this inscription which is datable to 10th C.A.D.

554. It records the gift of an image of Tirtankara by one Chandranandhi Vairiyar, a student of Diwakar. It is datable to 10th C.A.D.

555. It records the gift of an image of Tirtankara by Sattan Varagunan. It is datable to 10th C.A.D.

556. It reveals the gift of an image of Tirtankara by Uthanandhi Adigal of Tirunedumbarai Kattampalli. It is datable to 10th C.A.D.

557. It is gleaned from this inscription that an image of Tirtankara was donated by Viranandhi Adigal of Melaippalli from Tirunarungondai.

558. It refers to the donation of an image of Tirtankara by Sri Achchanandhi. It is datable to 10th C.A.D.

559. Chandranandhi Uraiyur Tamil Sramanan, the student of Tiru iratta Pagan Ganithi Pandit of Koyikal gifted an image of Tirtankara. This his been recorded in this inscription.

560. It records the donation of an image of Dwarapala by Tribhuvana Sundaran which is datable to 10th C.A.D.

561. It also records a gift of an image of Dwarapala by Maravan of Munchirai which is also datable to 10th C.A.D.

562. It records gift of Pon and Golden flower to Tirucharanattu Bhadariyar by the students of Arattanami Bhadarar of Perayakudi.

563. It refers to the donation of stone for the entrance of the temple, by Vijaya Bhadra Vibhajit.

564. Gnana Raman of Moolachal gifted an image of Dwarapala has been recorded in this inscription. It is datable to 17th C.A.D.

565. It reveals gift of an image of Ishabham by Then Govindan of Akkara Desi Aruvallikovil. It is datable to 17th C.A.D.

566. The script in Grantha characters records gift of a balipeeda by Othiyan Kumaran of Ezhialcode.

567. This vattelluttu inscription reveals the donation of two perpetual lamps and land, Buffallows for burning the same to the Perumal Karumanicka Alvar of the Thiruppirai malai temple by Vikramananukkan and Thampimar. It is datable to 11-12th C.A.D.

568. It records a gift of Balikai to Thippiramalai by Deva Narayanan. It is datable to 11-12th C.A.D.

569. It is gleaned from this inscription that Vikramananukkan should protect this. It is datable to 11-12th C.A.D.

570. It records a gift of a perpetual lamp to the Alvar of Parthivasekarapuram Srikoil by Amuthan Vikrama Chola Vizhuppadaraiyan, the Kariakkar. It is datable to 11th C.A.D.

571. It records a gift of an image and lamp in silver to Tirumalai Mahadevar of Munchirai. It also records the digging out of Veerachola Pilaru and Eranasingan Eri by Bhaktaveerian of Tirumuthancode. It is datable to 11th C.A.D.

572. It is revealed from this inscription that Panchavan Brahmadirajan Kumaran Narayanan of Edaikuzhathur in Thoomanadu donated two perpetual lamps to Bhattarakar of Parthivasekarapuram and also seven Buffalos entrusted with the lieutenant saathanmanickam for burning the same. It is dated to Kollam 99 corrs ponding to 923 A.D.

573. The Perumakkal of Partivasekharapuram gifted lands to Keralan Adichanvarman Raja Raja Valluvanadalvan of Karithurai for burning a perpetual lamp in the perumal temple of Parthivasekarapuram as gleaned from this inscription. It is datable to 10 -11th C.A.D.

574. It records a gift of lands to the God of Partivasekarapuram by Kamanthadakkan of Kunrathur. This Vattellettu inscription is datable to 9th C.A.D.

575. It records a gift for the daily feeding of Tirumalai Mahadevar.

576. It registers a gift of land for Munchirai Mutt by Singhanallur Sathan, Palaiyur Kesavan Karnan Prayur Sekaran Govindan and others.

577. It reveals a gift of 6 Kasu for burning lamp to the sabha of Munchirai.

578. The sabha of Munchirai made donations for burning perpetual lamp in Tirumalai Mahadevar temple as revealed by this inscription.

579. This inscription records the donation of a pillar to the Flag Post Mandapa of Tirumalai Mahadevar temple by Kumaran Padmanaban. It is datable to Kollam .1005 corresponding to 1829 A.D.

580. It is revealed from this inscription that one Venu Maadavan of Kalluvilai donated a stone pillar to the Flag Post Mandapa of Tirumalai Mahadevar temple. It is dated to Kollam 1005 corresponding to 1829 A.D.

581. The Accountant Chenbaga Raman Adichan donated a stone pillar to the Flag Post Mandapa of Tirumalai Mahadevar tempie as gleaned from this inscription of 19th C.A.D.

582. It records a gift of a stone pillar to the Flag Post mandapa of Tirumalai Mahadevar temple by Raman Ravi of Kurumangcode which is dated to Kollam 1005 corres ponding to 1829 A.D.

583. Donation of stone pillar to the Flag post mandapa of Tirumalai Mahadevar temple by Neelakanda Pillai of Parthivasekarapuram residing at Kazhamacham vilagam. It is dated to Kollam 1005 corresponding to 1829 A.D.

584. It registers gift of a stone pillar to the Flag post Mandapa of Tirumalai Mahadevar temple by Pulavayi Adichan Esakki of Kunrathur residing at Chenbagaraman New street. It is dated to Kollam 1007 corresponding to 1831 A.D.

585. It registers gift of a stone pillar to the flag post mandapa of Tirumalai Mahadevar temple by Paapakkutty Kaaliam Pillai of Panangkulam vilai. It is dated to Kollam 1000 corresponding to 1824 A.D.

586. It records gift of a stone pillar to the flag post mandappa of Tirumalai Mahadevar temple by Ayyappan Thanuvan of Peyadi vilai. It is datable to 19th C.A.D.

587. It registers gift of a stone pillar to the flag post mandapa of Tirumalai Mahadevar temple by Velu Gomaipillai of Kunrathur residing at Melankulam New House. It is datable to 19th C.A.D.

588. Thekkallam Pukazhum Perumal constructed a mutt in Siddhi Vinayaka Pillaiyar Kovil in the West street of Eranasinganallur. It is dated to Kollam 931, Sakka 1678 corresponding to 1756 A.D.

589. It records a gift of land and Panam by Muthu Kumaran in front of the Midalam village Panchayat members for feeding his father and also for the poorer. It is dated to Kollam 974 corresponding to 1798 A.D.

590. It registers a gift of land by Kannan Pillai residing at Mancha Vilagam of Kuzhithurai Desam for the construction of a mutt and digging of a well in the old market of Kuzhithurai desam. The donation also includes for conducting charitable acts in the mutt. It is dated to Kollam 957 corresponding to 1781 A.D.

591. It records a punishment inflicted upon one Kulasekara Perumal Adiyar who was worshipped by the people of Vilakunnam. This punishment was written by the people of Nadar community. It is dated to Kollam 819 corresponding to 1644 A.D. It was aroyal order issued by the Venad King Nayinar Ravivarman Siravoy Muttavar when he was residing at Talaikulam.

592. It registers a gift of land to the Salai mutt by the village and its natives of Nagerkoil Sengkulakarai where Aathi Maa Munivar was living. It is dated to Saka 1619, Kollam 863 corresponding to 1687 A.D.

593. It records the donation of land in Tipramalai desam for the mainence of mutt situated to the east of Mukkaalavattam.

594. Aathikkutty residing at Pallikal Melchery of Kaviyalur made a gift of land as Nana Gothiram. It is dated to Kollam 957, Saka 1704 corresponding to 1782 A.D.

595. It registers the donation of land for conducting charitable acts in a mutt. The donar was the Venad King Tampiraan Siravoy Mutta Tiruvadi. It is dated to Kollam 807 corresponding to 1631 A.D.

* * *

சொல்லடைவு

	தொ. எண்	வரி எண்
அகத்து (வீடு)	452	8, 11, 30
அஞ்சாலி	461	12
அஞ்சினான் புகலிடம்	491	10
	481	2
	487	32
	488	5
	533	15
அத்தாளனட்டி	452	26
அமுதுபடி	466	78
அம்பலம் (மடம்)	590	13
	546	20
	547	3, 4
ஆதிறகம்	508	19
இடங்கை	462	27
	463	6
	487	29
	533	13
இராசகரம்	452	10
இறையிலி	464	5
ஊத்தைப் பாட்டம்	462	27
	463	3
ஏனாதி	498	3
கண்ணாறு	457	44
	465	14
	490	44
கண்ணாளர் (கம்மாளர்)	539	74
கணக்கு (கணக்கர்)	513	13
	519	8
	574	79, 96, 98, 100, 102, 104, 106, 108,111
கரிக்கடமை	452	23
கரியமுது	452	16
கருந்தறைப் பாட்டம்	466	35
கருப்புக் கட்டி	536	11, 13, 19, 20
கல்ப்பிச்சு	525	32,72,82,89
க(ல்)ப்பினை	525	40, 54
காராண்மை	465	33
	466	26
குடும்பன்	485	25
குறி	509	42
குன்றப்பள்ளி	539	4
கொடியாயம்	463	15
கொதுகுலசபையார்	540	42
கொம்மண்டை நங்கை	487	7
சங்கத்தழகர்	132	135
	466	7
சங்கராந்தி	567	19
சங்கேதம்	431	4
சணவளை	487	10
சதுர்வேதிமங்கலம்	462	11
	466	6, 12
	474	10
சம்பான்	487	14
சாளைவளை	487	9
சித்திரவல்லி	485	27
சீகாரியம்	474	92
சீபண்டாரம்	462	39
	463	18
	474	10
	509	41
செக்கிறை	462	11, 12
தரிக்கடமை	462	33
	463	12
திருக்களுசாத்து	452	31
திருப்பளிச்சை	452	16
திருமேனி	552	3
	553	1
	554	1
	558	3
திருவக்கிரம்	497	5
	498	3

	தொ. எண்	வரி எண்
திருவிடையாட்டம்	466	27
	489	96
	490	58
துடவல்	548	5
	567	11
நமக்காரம்	461	14
	462	16, 44
	463	23
நாழிகை (மைல்)	475	6
	476	6
	477	6
	478	6
	479	6
	480	6
நியமம்	539	11
நெல்லெடுப்பு	487	76
பச்சைப் பாட்டம்	462	34
	463	13
பட்டங்கட்டி	450	4
பட்டினிப்படாரர்	558	1
படைப்பணம்	487	32
பள்ளிக்கல்	554	1
பள்ளிச்சந்தம்	494	2
பாசி பாட்டம்	462	26
	463	6
பாட்டம்	452	7, 8
		9, 12
பிராண வியோகம்	470	23
புலப்பேடி	525	27, 41,
		46, 56

	தொ. எண்	வரி எண்
பூங்கை சாத்தன்	494	12
பெருவழி	519	49
	520	40, 50
மகன்மை	452	10
மகாசபையார்	540	29
மங்கலம்	462	10
மண்ணாப்பேடி	525	28, 43,
		48, 57
மடிவலை	487	7
மீன் எடுப்பு	487	24
மீனவர்	485	4
மேல்வாரம்	452	8, 9, 10
	461	12
	459	46, 48
ராச பாதை	588	21
வலங்கை	487	30
	533	13
வண்ணார் விருத்தி	520	38
வாதிரியான்	499	2
வாரியன்	518	44
வாளை வலை	487	8
விளாகம்	530	63
	524	20, 66
	583	4
வீரமாத்தாண்டன் சந்தி	489	19
வீரமாத்தாண்டப் பேரேரி	487	5
வீடு (அரண்மனை)	583	5
வெளிச்சென்னை	487	5

* * *



மண்ணடி



மணவாளக்குறிச்சி



புத்தன்கடை



பறக்கை



திப்பிறமலை



திக்கணங்கோடு



பறக்கை



புத்தன்கடை



பத்மனாபபுரம் அரண்மனை
(திருவிதாங்கோடு)



புண்ணார்குளம்



பத்மனாபபுரம் அரண்மனை
(பேயங்குழி)