



ABSTRACT

Tourism, Culture and Religious Endowments Department Archaeology – Announcement - 2022-2023 – Early Pandiya period Sivagangai and Vinayaka Cave temple at Mahibalanpatti Village, Thiruppathur Taluk, Sivagangai District – Notification under sub-section (3) of section 3 of the Tamil Nadu Ancient and Historical Monuments and Archaeological Sites and Remains Act, 1966 (Tamil Nadu Act 25 of 1966) – Issued.

Tourism, Culture and Religious Endowments(MA-2) Department

G.O.(Ms) No.346

Dated:27.09.2024

திருவள்ளூர் ஆண்டு 2055

குரோதி, ஆவணி- 25

Read:-

1. G.O. (MS) No.204, Tourism, Culture & Religious Endowments (MA2) Department, Dated.16.08.2022.
2. From the Principal Secretary/Commissioner of Archaeology(FAC), Letter No: E4/2634/2022, Dated 02.02.2023.

ORDER:

The Hon'ble Minister(Finance & Human Resources management) has made the following announcement in 2022-2023:-

"It is prime duty of the department of archaeology to preserve the protected Monuments intact and pass them on to the future generations. In order to fulfil such a lofty objective, the early Pandya Kudaivara temples in ten villages of Pathinalamperi in Tirunelveli District, Mahipalanpatti in Sivaganagi District, Kurathiarai in Kanyakumari District and Sivagiri, Pudhupatti, Sewilipatti, Thiruchuzhi, Muvarivenron, Thirutangal, Anayur in Virudhunagar District will be declared as protected monuments."

2. In the Government Order first read above, the Government have issued orders approving the proposal for declaring the Early Pandiya period

(P.t.o.)

Sivalingam and Vinayaka Cave temple at Mahibalanpatti Village, Thiruppathur Taluk, Sivagangai District as a protected Archaeological Monuments and published a Notification in the Tamil Nadu Government Gazette as required under sub-section (1) of section 3 of the Tamil Nadu Ancient and Historical Monuments and Archaeological Sites and Remains Act, 1966 (Tamil Nadu Act 25 of 1966).

3. As there is no objection to protect the above Archaeological Monuments under Archaeology Department the Director of Archaeology(FAC) in the letter second read above, has requested the Government to issue notification declaring the above said sites as a protected Archaeological Monuments sites under sub section (3) of section 3 of the said Act.

4. The Government have decided to accept the proposal of the Principal Secretary/Commissioner of Archaeology(FAC) to issue Notification declaring Archaeological Monuments at Mahibalanpatti Village, Thiruppathur Taluk, Sivagangai District as a protected Monuments under sub-section (3) of section 3 of the said Act.

5. Accordingly, the Notification appended to this order will be published in the Tamil Nadu Government Gazette.

6. The Works Manager, Government Central Press, Chennai – 600079 is requested to publish the Notification appended to this order in the next issue of the Tamil Nadu Government Gazette.

(By order of the Governor)



Chandra Mohan. B
Principal Secretary to Government

To
The Works Manager, Government Central Press, Chennai-79.
(for publication of the notification in the TamilNadu Government Gazette)
✓ The Principal Secretary/Commissioner of Archaeology(FAC), Chennai – 8.
The District Collector, Sivagangai District.

Copy to:

The Senior Personal Assistant to Hon'ble Minister for
(Finance and HRM) Department, Chennai-9.
The Special Programme Implementation Department, Chennai-9.
Stock File / Spare Copy

// Forwarded by Order //


Section Officer

27/09/24

APPENDIX.

NOTIFICATION.


In exercise of the powers conferred by sub-section (3) of section 3 of the Tamil Nadu Ancient and Historical Monuments and Archaeological Sites and Remains Act, 1966 (Tamil Nadu Act 25 of 1966), the Governor of Tamil Nadu hereby declares the Archaeological Monuments specified in the Schedule below to be a protected Monuments, the intention of the same having been previously published with Tourism, Culture and Religious Endowments Department Notification No.II(2) / Tourism, Culture and Religious Endowments Department/33/2024, published at pages 453 to 454 of Part-II-Section 2 of the Tamil Nadu Government Gazette, dated the 14th August 2024 as required under sub-section (1) of section 3 of the said Act.

Chandra Mohan. B
Principal Secretary to Government

//True Copy //



Section Officer


27/09/24

THE SCHEDULE

1.	State	Tamil Nadu
2.	District	Sivagangai
3.	Taluk	Thiruppathur
4.	Village Name	Mahibalanpatti
5.	Village Number	34
6.	Name of the Monument	Early Pandiya period Sivalingam and Vinayaka Cave temple
7.	Location	Mahibalanpatti
8.	Revenue Survey Number in which monument exist	372/1
9.	Total Extent	6.08.5 Hec
10.	<u>Area required for Protection</u>	
	(a) Revenue Survey Number	372/1
	(b) Extent	6.08.5 Hec
	(c) Ownership	Nallathangal Temple

11. Respective Boundaries


Side	Revenue Survey Number	Ownership
North	371	Road
South	39	Bannikutti Kanmai
East	43/1	Road
	43/2	Urani Temple
West	354/42	Government wet land
	354/41	Rajentheran
	354/40	Government wet land
	354/39	Chinnaiah
	354/38	Subbaiah

Chandra Mohan. B
Principal Secretary to Government

//True Copy //



Section Officer


27/09/24



சுருக்கம்

சுற்றுலா, பண்பாடு மற்றும் அறநிலையங்கள் துறை - தொல்லியல் - அறிவிப்புகள் 2022-2023 - சிவகங்கை மாவட்டம், திருப்பத்தூர் வட்டம், மகிபாலன்பட்டி கிராமத்தில் உள்ள முற்கால பாண்டியர் கால குடவரைக் கோயிலை பாதுகாக்கப்பட்ட தொல்லியல் சின்னமாக அறிவித்தல் - 1966 ஆம் ஆண்டு தமிழ்நாடு பழங்கால வரலாற்றுச் சின்னங்கள் தொல்லியல் சிறப்பிடங்கள் மற்றும் எஞ்சிய சின்னங்கள் சட்டத்தின் (தமிழ்நாடு சட்டம் 25/1966) 3-ஆம் பிரிவைச் சேர்ந்த (3)-ம் உட்பிரிவின் கீழ் அறிவிக்கை வெளியிடப்படுகிறது.

சுற்றுலா, பண்பாடு மற்றும் அறநிலையங்கள் (அதொ-2) துறை

அரசாணை (நிலை) எண்.346

நாள்.27.09.2024

திருவள்ளூர் ஆண்டு 2055

குரோதி, புரட்டாசி - 11

படிக்கப்பட்டவை:-

1. அரசாணை (நிலை) எண்.204, சுற்றுலா, பண்பாடு மற்றும் அறநிலையங்கள் (அதொ2) துறை, நாள்.16.08.2022.
2. தொல்லியல் துறை முதன்மைச் செயலாளர்/ஆணையர்(மு.கூ.பொ.) கடித எண். இ4/2634/ 2022, நாள்.02.02.2023.

ஆணை:

தமிழ்நாடு சட்டமன்றப் பேரவையில், 2022-2023 ஆம் ஆண்டிற்கான தொல்லியல் துறை மானிய கோரிக்கையின் போது மாண்புமிகு நிதி மற்றும் மனிதவள மேலாண்மைத் துறை அமைச்சர் அவர்கள் பின்வரும் அறிவிப்பினை அறிவித்தார்கள்:-

"தொல்லியல் துறையின் கட்டுப்பாட்டிலுள்ள பாதுகாக்கப்பட்ட சின்னங்களைப் பழமை மாறாமல் பாதுகாத்து வருங்கால தலைமுறையினருக்கு எடுத்துச் செல்வது தலையாயக் கடமையாகும். இத்தகைய உயரிய நோக்கத்தினை நிறைவேற்றும் வகையில் திருநெல்வேலி மாவட்டம் பதினாலாம்பேர், சிவகங்கை (த.பி.பா.)

மாவட்டம் மகிபாலன்பட்டி, கன்னியாகுமரி மாவட்டம் குறத்தியறை மற்றும் சிவகிரி, விருதுநகர் மாவட்டத்திலுள்ள புதுப்பட்டி, செவிலிப்பட்டி, திருச்சுழி, மூவரைவென்றான், திருத்தங்கல், ஆணையூர் ஆகிய பத்து ஊர்களிலுள்ள முற்காலப் பாண்டியர் காலக் குடைவரைக் கோயில்கள் பாதுகாக்கப்பட்ட சின்னங்களாக அறிவிக்கப்படும்."

2. மேலே முதலாவதாகப் படிக்கப்பட்ட அரசாணையில், சிவகங்கை மாவட்டம், திருப்பத்தூர் வட்டம், மகிபாலன்பட்டி கிராமத்தில் உள்ள முற்கால பாண்டியர் கால குடைவரைக் கோயிலை தொல்லியல் துறையின் பாதுகாக்கப்பட்ட சின்னமாக அறிவிப்பதற்கு, 1966 ஆம் ஆண்டு தமிழ்நாடு பழங்கால வரலாற்றுச் சின்னங்கள், தொல்லியல் சிறப்பிடங்கள் மற்றும் எஞ்சிய சின்னங்கள் சட்டத்தின், (தமிழ்நாடு சட்டம் 25/1966) 3-ஆம் பிரிவைச் சேர்ந்த (1)-ம் உட்பிரிவின் கீழ், முன்னிலை அறிவிக்கை அரசால் வெளியிடப்பட்டது.

3. மேலே இரண்டாவதாகப் படிக்கப்பட்ட கடிதத்தில், மேற்படி இடங்களை, தொல்லியல் துறையின் கீழ் பாதுகாக்கப்பட்ட சின்னமாக அறிவிப்பது குறித்து, எவ்வித ஆட்சேபமும் பெறப்படவில்லை எனத் தெரிவித்து, மேற்படி இடங்களை 1966 ஆம் ஆண்டு தமிழ்நாடு பழங்கால வரலாற்றுச் சின்னங்கள், தொல்லியல் சிறப்பிடங்கள் மற்றும் எஞ்சிய சின்னங்கள் சட்டத்தின், (தமிழ்நாடு சட்டம் 25/1966) 3-ஆம் பிரிவைச் சேர்ந்த (3)-ம் உட்பிரிவின் கீழ் பாதுகாக்கப்பட்ட சின்னமாக அறிவிப்பதற்கான அறிவிக்கை வெளியிடுமாறு தொல்லியல் துறை முதன்மைச் செயலாளர்/ஆணையர்(மு.கூ.பொ.) அவர்கள் அரசைக் கேட்டுக் கொண்டுள்ளார்.

4. தொல்லியல் துறை முதன்மைச் செயலாளர்/ஆணையர்(மு.கூ.பொ.) அவர்களின் கருத்துருவினை ஏற்று, 1966 ஆம் ஆண்டு தமிழ்நாடு பழங்கால வரலாற்றுச் சின்னங்கள், தொல்லியல் சிறப்பிடங்கள் மற்றும் எஞ்சிய சின்னங்கள் சட்டத்தின் (தமிழ்நாடு சட்டம் 25/1966) 3-ஆம் பிரிவைச் சேர்ந்த (3)-ம் உட்பிரிவின் கீழ் சிவகங்கை மாவட்டம், திருப்பத்தூர் வட்டம், மகிபாலன்பட்டி கிராமத்தில் உள்ள முற்கால பாண்டியர் கால குடைவரைக் கோயிலை தொல்லியல் துறையின் பாதுகாக்கப்பட்ட சின்னமாக அறிவித்து, அறிவிக்கை வெளியிட அரசு முடிவு செய்துள்ளது.

5. இவ்வாணையுடன் இணைக்கப்பட்டுள்ள அறிவிக்கை, தமிழ்நாடு அரசிதழில் வெளியிடப்படும்.

....3....

6. இந்த ஆணையுடன் இணைக்கப்பட்டுள்ள அறிவிக்கையினை தமிழ்நாடு அரசிதழில் அடுத்த வெளியீட்டில் வெளியிடுமாறு சென்னை-79, அரசு மைய அச்சகத்தின் பணி மேலாளர் அவர்கள் கேட்டுக் கொள்ளப்படுகிறார்.

(ஆளுநரின் ஆணைப்படி)

சந்திர மோகன். B
அரசு முதன்மைச் செயலாளர்

பெறுநர்:-

பணிமேலாளர், அரசு மைய அச்சகம், சென்னை - 79.

(தமிழ்நாடு அரசிதழில் அறிவிக்கை வெளியிடுவதற்காக)

✓ தொல்லியல் துறை முதன்மைச் செயலாளர்/ஆணையர்(மு.கூ.பொ.),

தொல்லியல் துறை, சென்னை - 8.

மாவட்ட ஆட்சித் தலைவர், சிவகங்கை மாவட்டம்.

நகல்:

மாண்புமிகு நிதி மற்றும் மனிதவள மேலாண்மைத் துறை அமைச்சர் அவர்களின்

முதுநிலை நேர்முக உதவியாளர், சென்னை-9.

சிறப்பு திட்டச் செயலாக்கத் துறை, சென்னை-9.

இருப்பு கோப்பு / உதிரி நகல்.

//ஆணைப்படி அனுப்பப்படுகிறது//

~~சந்திர மோகன். B~~ 27/9

பிரிவு அலுவலர்

PP
27/09/24

இணைப்பு.

முடிவு அறிவிக்கை.


1966 ஆம் ஆண்டு தமிழ்நாடு பழங்கால வரலாற்றுச் சின்னங்கள், தொல்லியல் சிறப்பிடங்கள் மற்றும் எஞ்சிய சின்னங்கள் சட்டத்தின் (தமிழ்நாடு சட்டம் 25/1966) 3-ஆம் பிரிவைச் சேர்ந்த (3)-ஆம் உட்பிரிவின் கீழ் கண்டுள்ள அதிகாரங்களைக் கொண்டு, தமிழக ஆளுநர் அவர்கள், மேற்படி சட்டத்தின் 3-ஆம் பிரிவைச் சேர்ந்த (1)-ஆம் உட்பிரிவின் கீழ், சுற்றுலா, பண்பாடு மற்றும் அறநிலையங்கள் துறையின், 14.08.2024 நாளிட்ட தமிழ்நாடு அரசிதழில், பாகம்-II பிரிவு-2 பக்கங்கள் 453-454-ல், எண்.11(2) சுற்றுலா, பண்பாடு மற்றும் அறநிலையங்கள்/33/2024-ஆக அதே நோக்கத்திற்காக முன் அறிவிக்கை வெளியிடப்பட்டு, அட்டவணையில் குறிப்பிட்டுள்ள இடத்தை பாதுகாக்கப்பட்ட தொல்லியல் சின்னமாக இதனால் அறிவிக்கிறார்.

சந்திர மோகன். B
அரசு முதன்மைச் செயலாளர்

//உண்மை நகல்//

~~சென்னை~~ 21/9/24

பிரிவு அலுவலர்


21/09/24

விவர அட்டவணை

1.	மாநிலம்	தமிழ்நாடு
2.	மாவட்டம்	சிவகங்கை
3.	வட்டம்	திருப்பத்தூர்
4.	கிராமம் பெயர்	மகிபாலன்பட்டி
5.	கிராமம் எண்	34
6.	நினைவுச்சின்னத்தின் பெயர்.	முற்கால பாண்டியர் கால சிவலிங்கம் மற்றும் விநாயகர் குடைவரைக் கோயில்
7.	அமைவிடம்	மகிபாலன்பட்டி
8.	இந்த நினைவுச்சின்னம் அமைந்துள்ள வருவாய் நில அளவை எண்	372/1
9.	மொத்த பரப்பு	6.08.5 ஹெக்டேர்
10.	பாதுகாக்க தேவைபடுகின்ற பரப்பு (அ) வருவாய் நில அளவை எண்	372/1
	(ஆ) பரப்பு	6.08.5 ஹெக்டேர்
	(இ) உரிமத்துவம்	நல்லதங்காள் கோவில்

11. சம்பந்தப்பட்ட எல்லைகள்


திசை	வருவாய் நிலை அளவை எண்	உரிமத்துவம்
வடக்கு	371	சாலை
தெற்கு	39	பன்னிக்குட்டி கண்மாய்
கிழக்கு	43/1	சாலை
	43/2	ஊரணி கோயில்
மேற்கு	354/42	அரசு புன்செய்
	354/41	இராசேந்திரன்
	354/40	அரசு புன்செய்
	354/39	சின்னையா
	354/38	சுப்பையா

சந்திர மோகன். B
அரசு முதன்மைச் செயலாளர்

//உண்மை நகல்//



பிரிவு அலுவலர்


27/09/24